Скалистовское сельское поселение

Бахчисарайского района Республики Крым

Генеральный план

Карта планируемого размещения объектов местного значения поселения

М 1:10 000, М 1:5 000

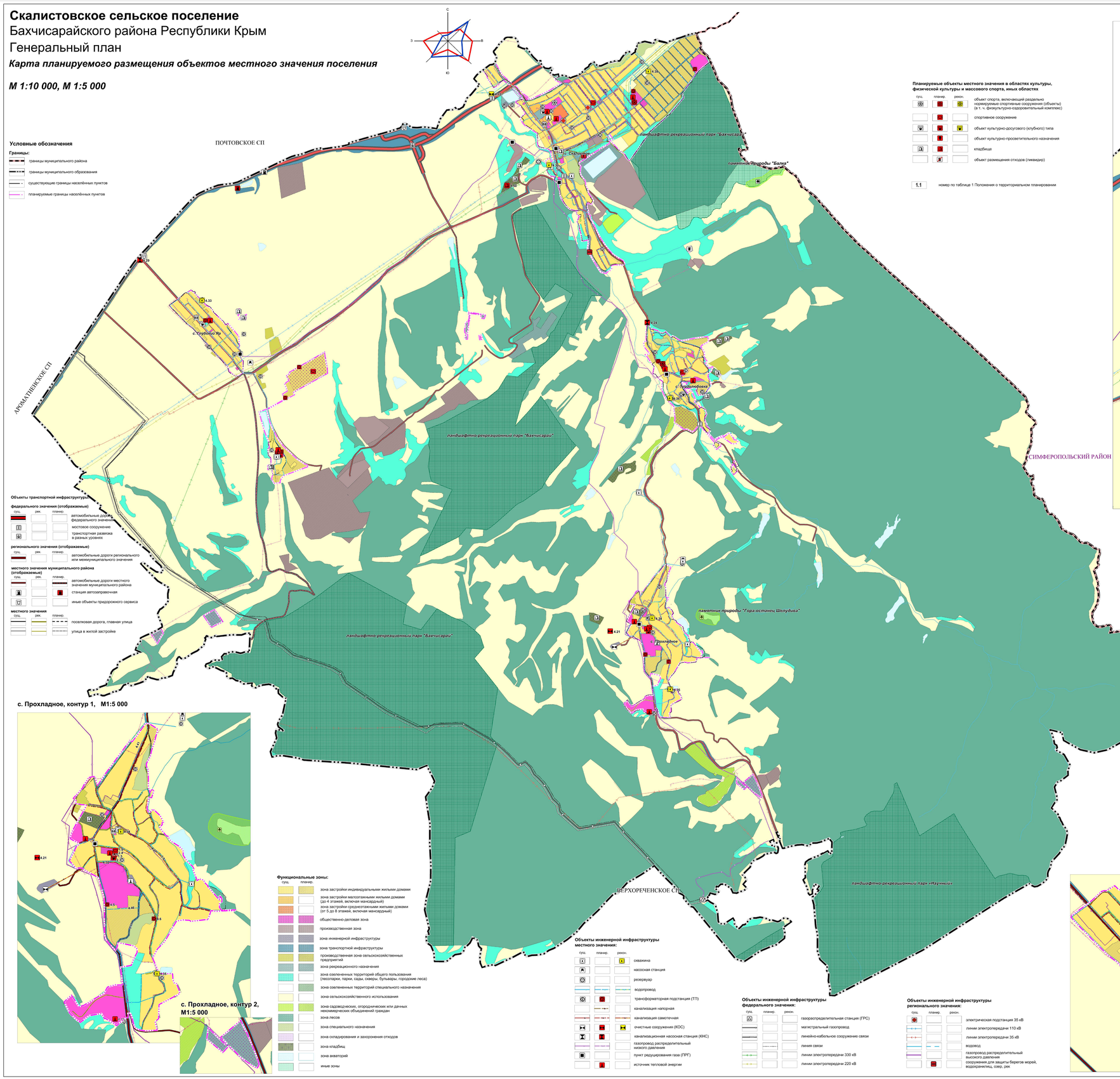

Условные обозначения

Границы:

- границы муниципального района
- границы муниципального образования
- существующие границы населённых пунктов
- планируемые границы населённых пунктов

Объекты транспортной инфраструктуры:

федерального значения (отображаемые)

сущ.	рек.	планир.	
			автомобильные дороги федерального значения
			мостовое сооружение
			транспортная развязка в разных уровнях

регионального значения (отображаемые)

сущ.	рек.	планир.	
			автомобильные дороги регионального или межмуниципального значения

местного значения муниципального района (отображаемые)

сущ.	рек.	планир.	
			автомобильные дороги местного значения муниципального района
			станция автозаправочная
			иные объекты придорожного сервиса

местного значения

сущ.	рек.	планир.	
			поселковая дорога, главная улица
			улица в жилой застройке

Планируемые объекты местного значения в областях культуры, физической культуры и массового спорта, иных областях

сущ.	планир.	рекон.	
			объект спорта, включающий раздельно нормируемые спортивные сооружения (объекты) (в т. ч. физкультурно-оздоровительный комплекс)
			спортивное сооружение
			объект культурно-досугового (клубного) типа
			объект культурно-просветительного назначения
			кладбище
			объект размещения отходов (ликвидир)

1.1 номер по таблице 1 Положения о территориальном планировании

Функциональные зоны:

сущ.	планир.	
		зона застройки индивидуальными жилыми домами
		зона застройки малоэтажными жилыми домами (до 4 этажей, включая мансардный)
		зона застройки среднеэтажными жилыми домами (от 5 до 8 этажей, включая мансардный)
		общественно-деловая зона
		производственная зона
		зона инженерной инфраструктуры
		зона транспортной инфраструктуры
		производственная зона сельскохозяйственных предприятий
		зона рекреационного назначения
		зона озелененных территорий общего пользования (лесопарки, парки, сады, скверы, бульвары, городские леса)
		зона озелененных территорий специального назначения
		зона сельскохозяйственного использования
		зона садоводческих, огороднических или дачных некоммерческих объединений граждан
		зона лесов
		зона специального назначения
		зона складирования и захоронения отходов
		зона кладбищ
		зона акваторий
		иные зоны

Объекты инженерной инфраструктуры местного значения:

сущ.	планир.	рекон.	
			скважина
			насосная станция
			резервуар
			водопровод
			трансформаторная подстанция (ТП)
			канализация напорная
			канализация самотечная
			очистные сооружения (КОС)
			канализационная насосная станция (КНС)
			газопровод распределительный низкого давления
			пункт редуцирования газа (ПРГ)
			источник тепловой энергии

Объекты инженерной инфраструктуры федерального значения:

сущ.	планир.	рекон.	
			газораспределительная станция (ГРС)
			магистральный газопровод
			линейно-кабельное сооружение связи
			линия связи
			линии электропередачи 330 кВ
			линии электропередачи 220 кВ

Объекты инженерной инфраструктуры регионального значения:

сущ.	планир.	рекон.	
			электрическая подстанция 35 кВ
			линии электропередачи 110 кВ
			линии электропередачи 35 кВ
			водовод
			газопровод распределительный высокого давления
			сооружения для защиты берегов морей, водохранилищ, озер, рек

Особо охраняемые природные территории:

сущ.	планир.	
		памятник природы
		ландшафтно-рекреационный парк

Комплексное развитие территорий

планир.	
	территория комплексного развития

с. Скалистое, контур 1. М1:5 000

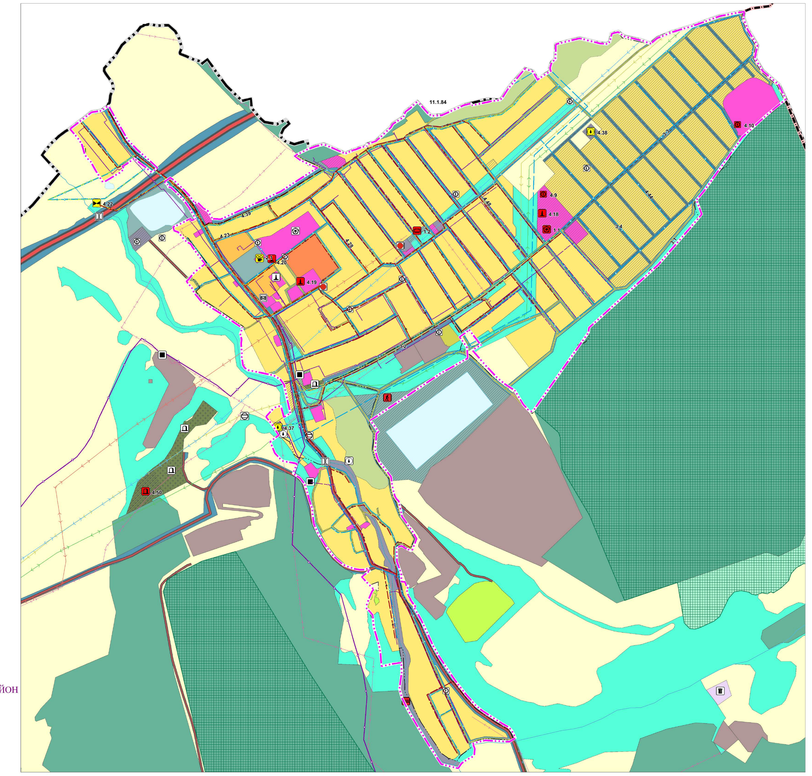

с. Скалистое, контур 2. М1:5 000

с. Трудолюбовка, М1:5 000

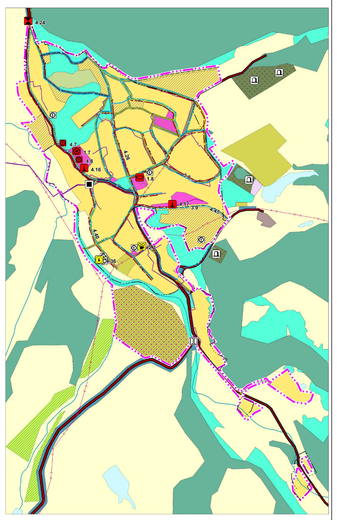

с. Прохладное, контур 1, М1:5 000

с. Прохладное, контур 2, М1:5 000

с. Глубокий Яр, М1:5 000 контур 1

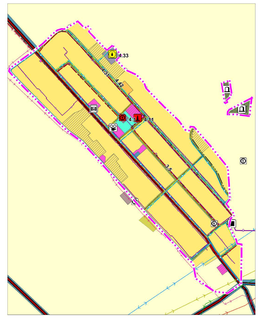

с. Глубокий Яр, М1:5 000 контур 2

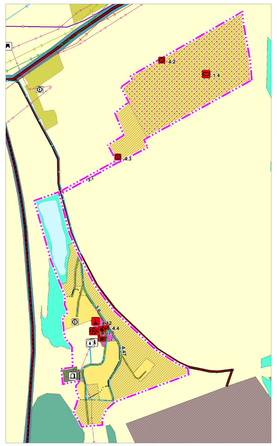

с. Глубокий Яр, М1:5 000 контур 3

с. Глубокий Яр, М1:5 000 контур 4

								МК № 13 от 04.09.2017 г.	
Изм.	Кол.уч.	Лист	№ док.	Подп.	Дата	Генеральный план Скалистовского сельского поселения Бахчисарайского муниципального района Республики Крым			
Директор			Бочкарев Е.С.						
Гл.специал.			Журавлев Н.А.			Утверждаемая часть	Стадия	Лист	Листов
Гл.специал.			Якушева Н.В.				ГП	9	9
ГИП			Шкотова Р.Г.			Карта планируемого размещения объектов местного значения поселения М 1:10 000, М 1:5 000	ООО "Корпус"		
Нач.сектора			Сидорова Ю.В.						
Инженер			Донченко Е.В.						