



**АДМІНІСТРАЦІЯ
БАХЧИСАРАЙСЬКОГО
РАЙОНУ
РЕСПУБЛІКИ КРИМ**

**АДМИНИСТРАЦИЯ
БАХЧИСАРАЙСКОГО
РАЙОНА
РЕСПУБЛИКИ КРЫМ**

**КЪЫРЫМ
ДЖУМХУРИЕТИНИНЪ
БАГЪЧАСАРАЙ
РАЙОНЫНЫНЪ ИДАРЕСИ**

ПОСТАНОВЛЕНИЕ

г. Бахчисарай

от 04.09.2025

№ 663

О согласовании проекта по внесению изменений в правила землепользования и застройки муниципального образования Красномакское сельское поселение Бахчисарайский район Республики Крым

Руководствуясь Градостроительным кодексом Российской Федерации, Федеральным законом от 20.03.2025 г. № 33-ФЗ «Об общих принципах организации местного самоуправления в единой системе публичной власти», Законом Республики Крым от 21.08.2014 №54-ЗРК «Об основах местного самоуправления в Республике Крым», Уставом муниципального образования Бахчисарайский район Республики Крым, пунктом 28 Поручения Главы Республики Крым от 30.08.2022 № 1/01-32/4654, учитывая постановление администрации Бахчисарайского района Республики Крым от 03.07.2025 г. № 476 «О подготовке проекта внесения изменений в правила землепользования и застройки Красномакского, Каштановского, Плодовского сельских поселений муниципального образования Бахчисарайский район Республики Крым», решение комиссии по подготовке предложений о внесении изменений в правила землепользования и застройки сельских поселений Бахчисарайского района Республики Крым, протокол от 28.05.2025 № 47, постановление главы Бахчисарайского района Республики Крым от 17.07.2025 № 45-п «О назначении общественных обсуждений по проекту внесения изменений в правила землепользования и застройки муниципального образования Красномакское сельское поселение Бахчисарайского района Республики Крым», заключение рабочей группы по подготовке, организации и проведению общественных обсуждений по проектам внесения изменений в правила землепользования и застройки сельских поселений муниципального образования Бахчисарайский район Республики Крым от 13.08.2025 №1, подготовленного на основании



протокола от 13.08.2025г. №1, заключение заседания комиссии по подготовке предложений о внесении изменений в правила землепользования и застройки сельских поселений Бахчисарайского района Республики Крым от 13.08.2025 №2-К-ПЗЗ, подготовленного на основании протокола от 13.08.2025 №2-К-ПЗЗ

ПОСТАНОВЛЯЮ:

1. Согласовать проект по внесению изменений в Правила землепользования и застройки муниципального образования Красномакское сельское поселение Бахчисарайского района Республики Крым, отобразив на Карте градостроительного зонирования и Карте границ территорий, предусматривающих требования к архитектурно-градостроительному облику объектов капитального строительства правил землепользования и застройки муниципального образования Красномакское сельское поселение Бахчисарайского района Республики Крым, мостовое сооружение в территориальной зоне транспортной инфраструктуры (Т-1), согласно приложению 1 и приложению 2 к настоящему постановлению.

2. Опубликовать настоящее постановление в сетевом издании «Официальный сайт муниципального образования Бахчисарайский район Республики Крым» (<http://raysovet-bahch-rk.ru>).

3. Настоящее постановление вступает в силу с момента его подписания.

4. Контроль за выполнением настоящего постановления возложить на заместителя главы администрации Бахчисарайского района Глинкину Е.В.

**Глава администрации района
Ястребова**

А.Н.

Согласовано:

Первый Заместитель главы администрации
Бахчисарайского района Республики Крым

_____ Э.А. Аблаев
« ____ » _____ 2025 год

Начальник отдела по вопросам архитектуры,
градостроительства, земельных и
имущественных отношений, капитального
строительства и наружной рекламы
администрации Бахчисарайского
района Республики Крым

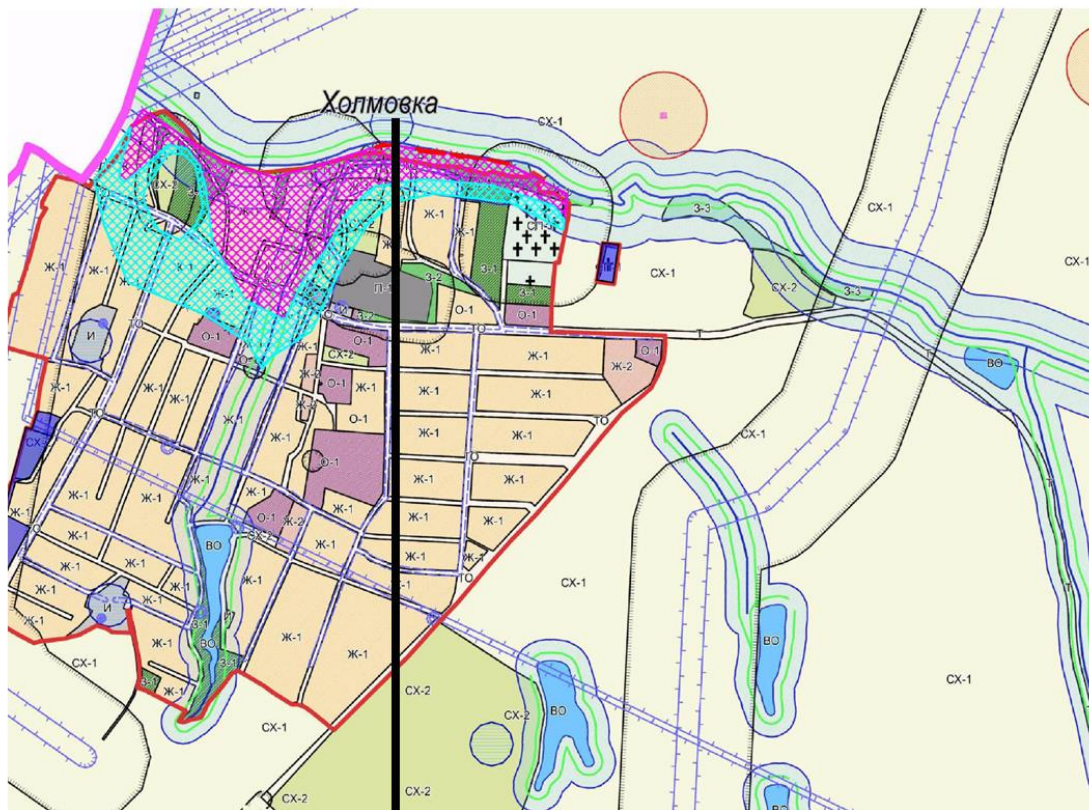
_____ А.Д. Меметов
« ____ » _____ 2025 год

Начальник отдела по правовым вопросам
администрации Бахчисарайского района
Республики Крым

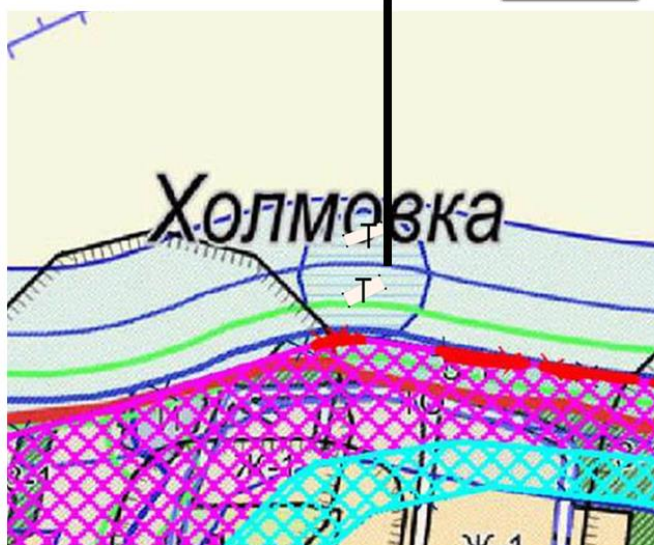

« ____ » _____ 2025 год
_____ Е.Е. Михеева

Приложение 1 к постановлению
Администрации Бахчисарайского района
Республики Крым
от _____ № _____

Фрагмент Карты градостроительного зонирования правил землепользования и застройки
муниципального образования Красномакского сельского поселения
Бахчисарайского района Республики Крым

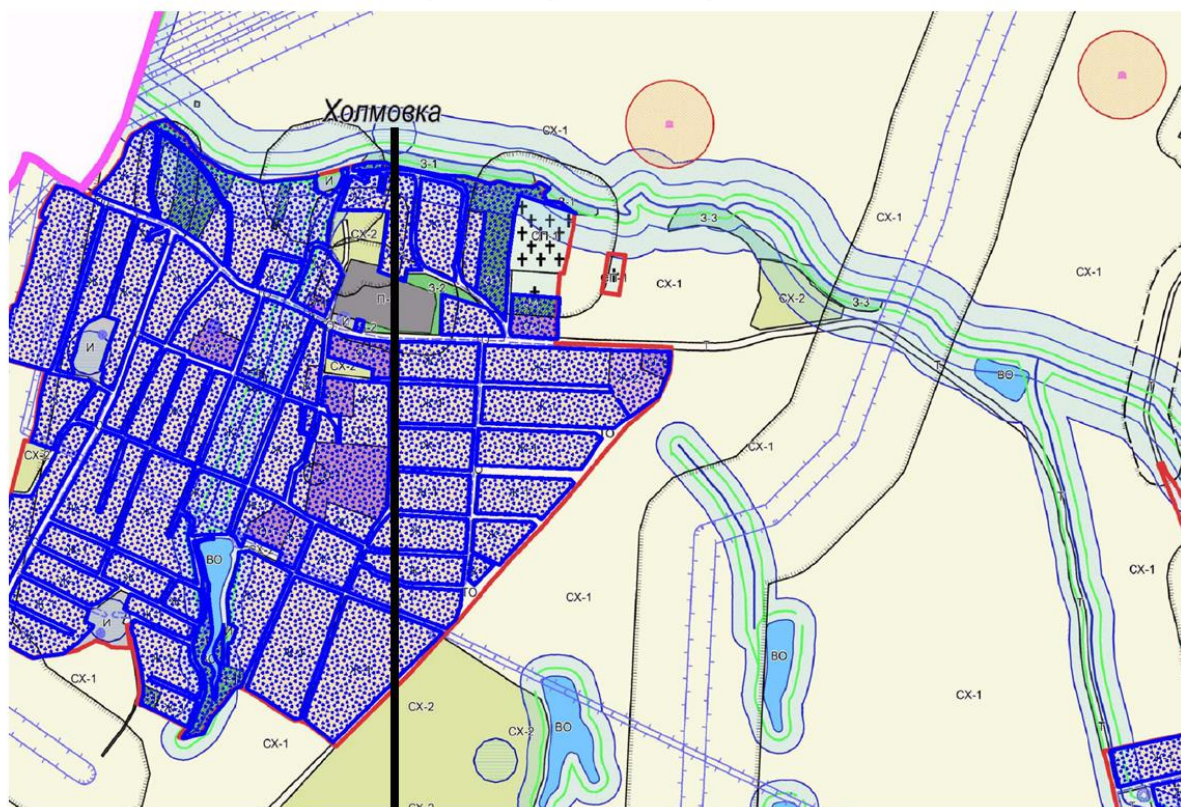


Зона транспортной инфраструктуры (Т)



Приложение 2 к постановлению
Администрации Бахчисарайского района
Республики Крым
от _____ № _____

Фрагмент Карты границ территорий, предусматривающих требования к архитектурно - градостроительному облику объектов капитального строительства правил землепользования и застройки муниципального образования Красномакского сельского поселения Бахчисарайского района Республики Крым



Зона транспортной инфраструктуры (Т)

Т

