





























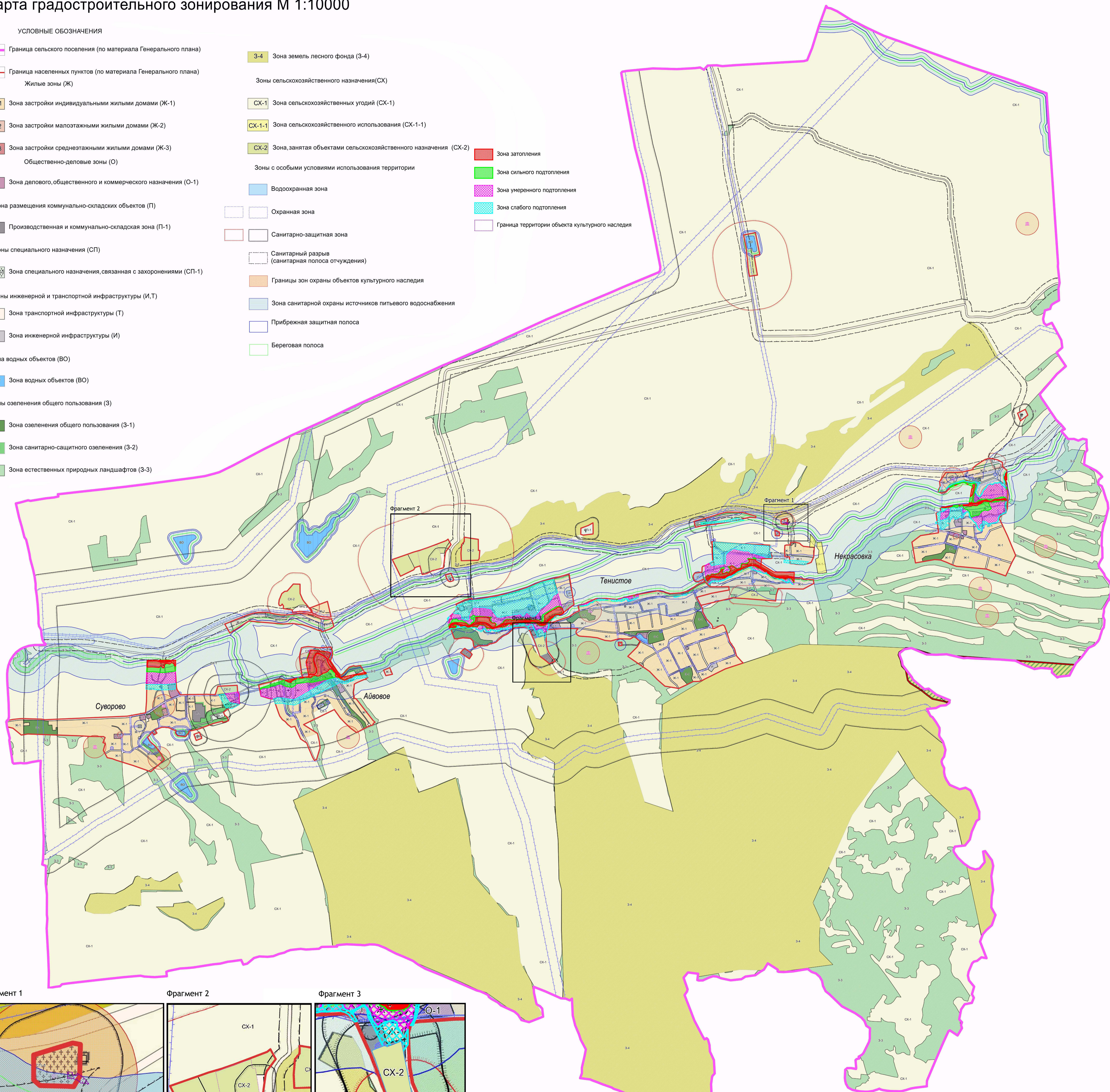


# ПРАВИЛА ЗЕМЛЕПОЛЬЗОВАНИЯ И ЗАСТРОЙКИ ТЕНИСТОВСКОГО СЕЛЬСКОГО ПОСЕЛЕНИЯ БАХЧИСАРАЙСКОГО РАЙОНА РЕСПУБЛИКИ КРЫМ

## Карта градостроительного зонирования М 1:10000

### УСЛОВНЫЕ ОБОЗНАЧЕНИЯ

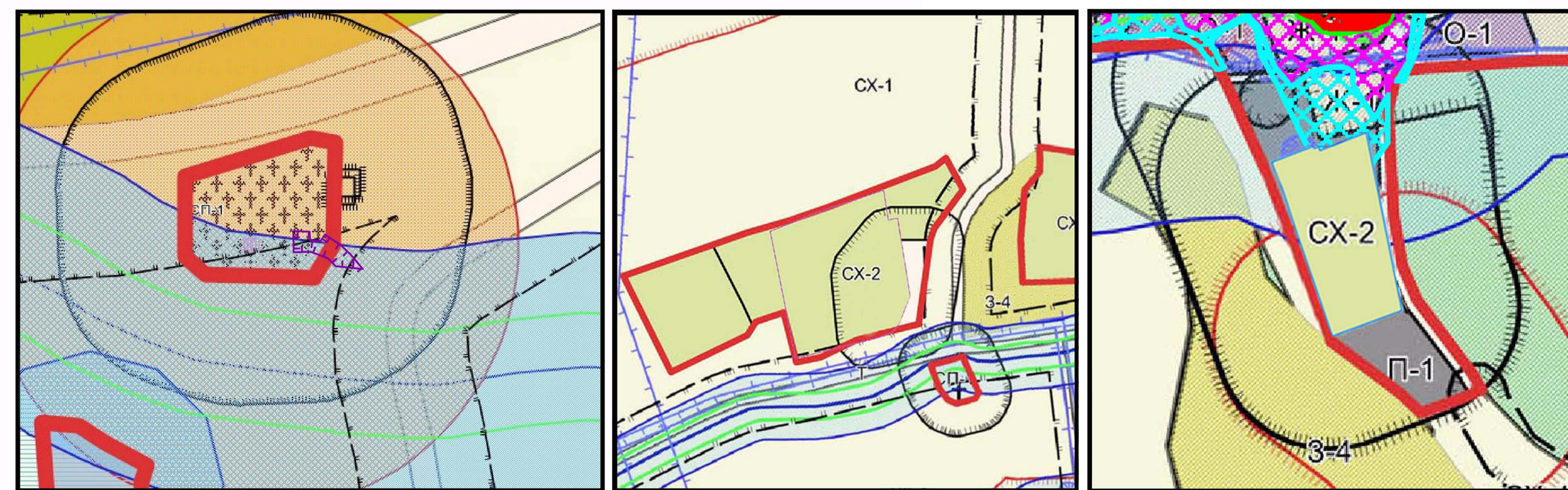
-  Граница сельского поселения (по материала Генерального плана)
-  Граница населенных пунктов (по материала Генерального плана)
- Жилые зоны (Ж)**
-  Ж-1 Зона застройки индивидуальными жилыми домами (Ж-1)
-  Ж-2 Зона застройки малоэтажными жилыми домами (Ж-2)
-  Ж-3 Зона застройки среднеэтажными жилыми домами (Ж-3)
- Общественно-деловые зоны (О)**
-  О-1 Зона делового, общественного и коммерческого назначения (О-1)
- Зона размещения коммунально-складских объектов (П)**
-  П-1 Производственная и коммунально-складская зона (П-1)
- Зоны специального назначения (СП)**
-  СП-1 Зона специального назначения, связанная с захоронениями (СП-1)
- Зоны инженерной и транспортной инфраструктуры (И,Т)**
-  Т Зона транспортной инфраструктуры (Т)
-  И Зона инженерной инфраструктуры (И)
- Зона водных объектов (ВО)**
-  ВО Зона водных объектов (ВО)
- Зоны озеленения общего пользования (З)**
-  З-1 Зона озеленения общего пользования (З-1)
-  З-2 Зона санитарно-сащитного озеленения (З-2)
-  З-3 Зона естественных природных ландшафтов (З-3)
-  З-4 Зона земель лесного фонда (З-4)
- Зоны сельскохозяйственного назначения (СХ)**
-  СХ-1 Зона сельскохозяйственных угодий (СХ-1)
-  СХ-1-1 Зона сельскохозяйственного использования (СХ-1-1)
-  СХ-2 Зона, занятая объектами сельскохозяйственного назначения (СХ-2)
- Зоны с особыми условиями использования территории**
-  Водоохранная зона
-  Охранная зона
-  Санитарно-защитная зона
-  Санитарный разрыв (санитарная полоса отчуждения)
-  Границы зон охраны объектов культурного наследия
-  Зона санитарной охраны источников питьевого водоснабжения
-  Прибрежная защитная полоса
-  Береговая полоса
-  Зона затопления
-  Зона сильного подтопления
-  Зона умеренного подтопления
-  Зона слабого подтопления
-  Граница территории объекта культурного наследия



Фрагмент 1

Фрагмент 2

Фрагмент 3



### Объекты культурного наследия

-  Выявленные объекты культурного наследия
-  Государственный природный заказник

Заказчик: Администрация Бахчисарайского района Республики Крым					
Принята землепользования и застройки Тенистовского сельского поселения Бахчисарайского муниципального района Республики Крым					
Имя	Колуч	Лист1	№ док	Подп.	Дата
Директор	Воронцов Ю.П.				
Испол. директор	Курбанов С.А.				
Нач. отдела	Решетова Т.А.				
	Владимир О.В.				
Карта градостроительного зонирования М 1:10000					
		Страница	Лист	Листов	
		П	1	1	
ООО "Корпус"					