



**АДМІНІСТРАЦІЯ
БАХЧИСАРАЙСЬКОГО
РАЙОНУ
РЕСПУБЛІКИ КРИМ**

**АДМИНИСТРАЦИЯ
БАХЧИСАРАЙСКОГО
РАЙОНА
РЕСПУБЛИКИ КРЫМ**

**КЪЫРЫМ
ДЖУМХУРИЕТИНИНЪ
БАГЪЧАСАРАЙ
РАЙОНЫНЫНЪ ИДАРЕСИ**

ПОСТАНОВЛЕНИЕ

г. Бахчисарай

от 26.01.2026

№ 46

О согласовании проекта по внесению изменений в правила землепользования и застройки муниципального образования Тенистовское сельское поселение Бахчисарайский район Республики Крым

Руководствуясь Градостроительным кодексом Российской Федерации, Федеральным законом от 20.03.2025 г. № 33-ФЗ «Об общих принципах организации местного самоуправления в единой системе публичной власти», Законом Республики Крым от 21.08.2014 №54-ЗРК «Об основах местного самоуправления в Республике Крым», Уставом муниципального образования Бахчисарайский район Республики Крым, учитывая постановление администрации Бахчисарайского района Республики Крым от 08.12.2025 г. № 1015 «О подготовке проекта внесения изменений в правила землепользования и застройки муниципального образования Тенистовское сельское поселение Бахчисарайский район Республики Крым», постановление главы Бахчисарайского района Республики Крым от 12.12.2025 № 83-п «О назначении общественных обсуждений по проекту внесения изменений в правила землепользования и застройки муниципального образования Тенистовское сельское поселение Бахчисарайского района Республики Крым», заключение рабочей группы по подготовке, организации и проведению общественных обсуждений по проектам внесения изменений в правила землепользования и застройки сельских поселений муниципального образования Бахчисарайский район Республики Крым от 30.12.2025 №1, подготовленного на основании протокола от 30.12.2025 №1, заключение комиссии по подготовке предложений о внесении изменений в правила землепользования и застройки сельских поселений Бахчисарайского района Республики Крым от 30.12.2025 №2-К-ПЗЗ, подготовленного на основании протокола от 30.12.2025 №2-К-ПЗЗ

ПОСТАНОВЛЯЮ:

1. Согласовать проект по внесению изменений в Правила землепользования и застройки муниципального образования Тенистовское

сельское поселение Бахчисарайского района Республики Крым, отобразив на Карте градостроительного зонирования и Карте границ территорий, предусматривающих требования к архитектурно-градостроительному облику объектов капитального строительства правил землепользования и застройки муниципального образования Тенистовское сельское поселение Бахчисарайского района Республики Крым земельные участки с кадастровыми номерами:

- 90:01:000000:3006, расположенный по адресу: Республика Крым Бахчисарайский район, с. Тенистое, ул. Заречная, 27;

- 90:01:170701:1291, расположенный по адресу: Республика Крым, Бахчисарайский район, с. Тенистое, ул. Буденного, д. 29,

в территориальной зоне, занятой объектами сельскохозяйственного назначения» (СХ-2), согласно приложению 1 и приложению 2 к настоящему постановлению.

2. Опубликовать настоящее постановление в сетевом издании «Официальный сайт муниципального образования Бахчисарайский район Республики Крым» (<http://raysovet-bahch-rk.ru>).

3. Настоящее постановление вступает в силу с момента его подписания.

4. Контроль за выполнением настоящего постановления возложить на заместителя главы администрации Бахчисарайского района Глинкину Е.В.

**Глава администрации
Бахчисарайского района Республики Крым**

А.Н. Ястребова

Согласовано:

Заместитель главы администрации
Бахчисарайского района Республики Крым
_____ Е.В. Глинкина

« ____ » _____ 2026 год

Начальник отдела по вопросам архитектуры,
градостроительства, земельных и
имущественных отношений, капитального
строительства и наружной рекламы
администрации Бахчисарайского
района Республики Крым

_____ А.Д. Меметов

« ____ » _____ 2026 год

Начальник отдела по правовым вопросам
администрации Бахчисарайского района
Республики Крым

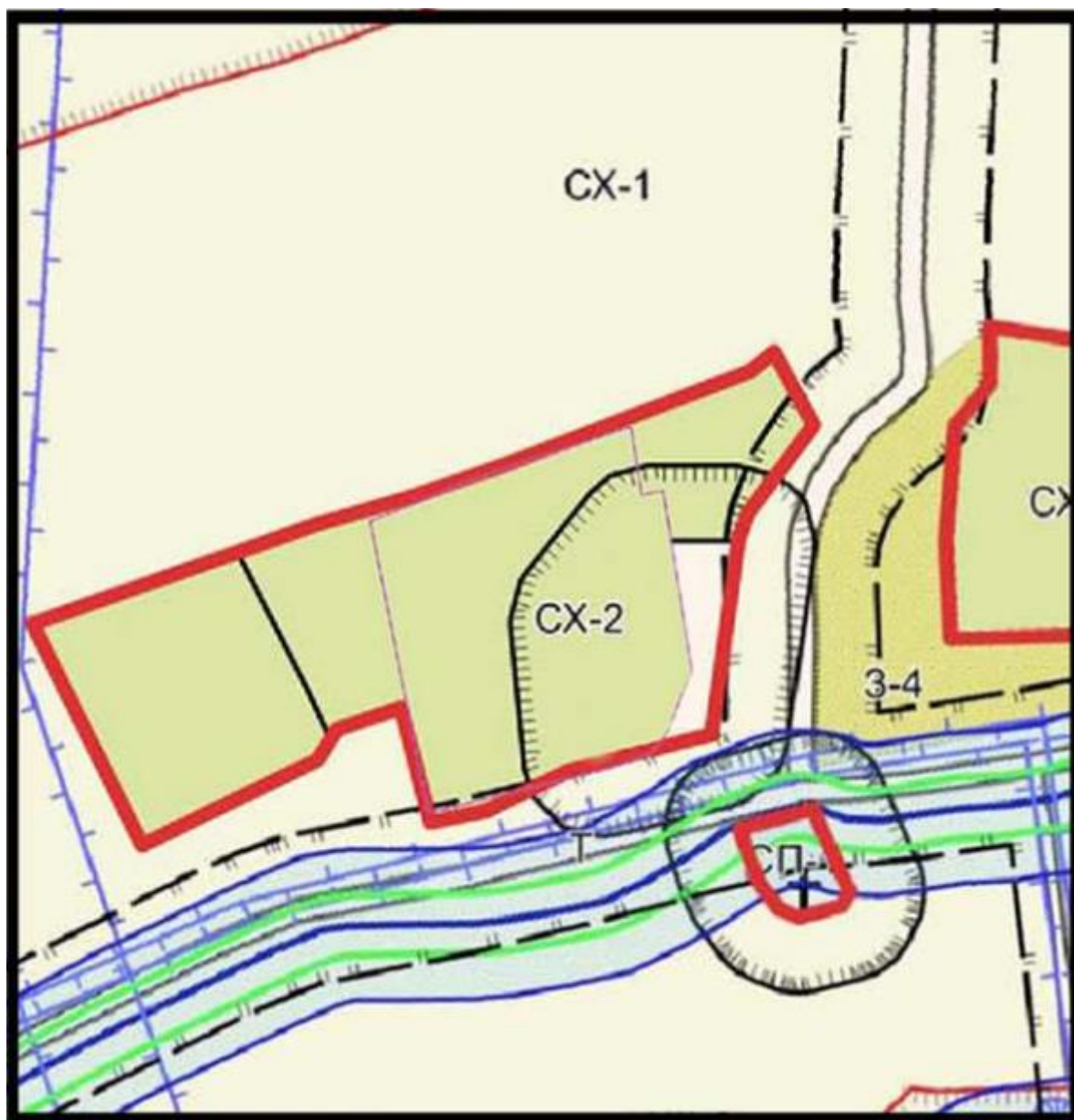
« ____ » _____ 2026 год

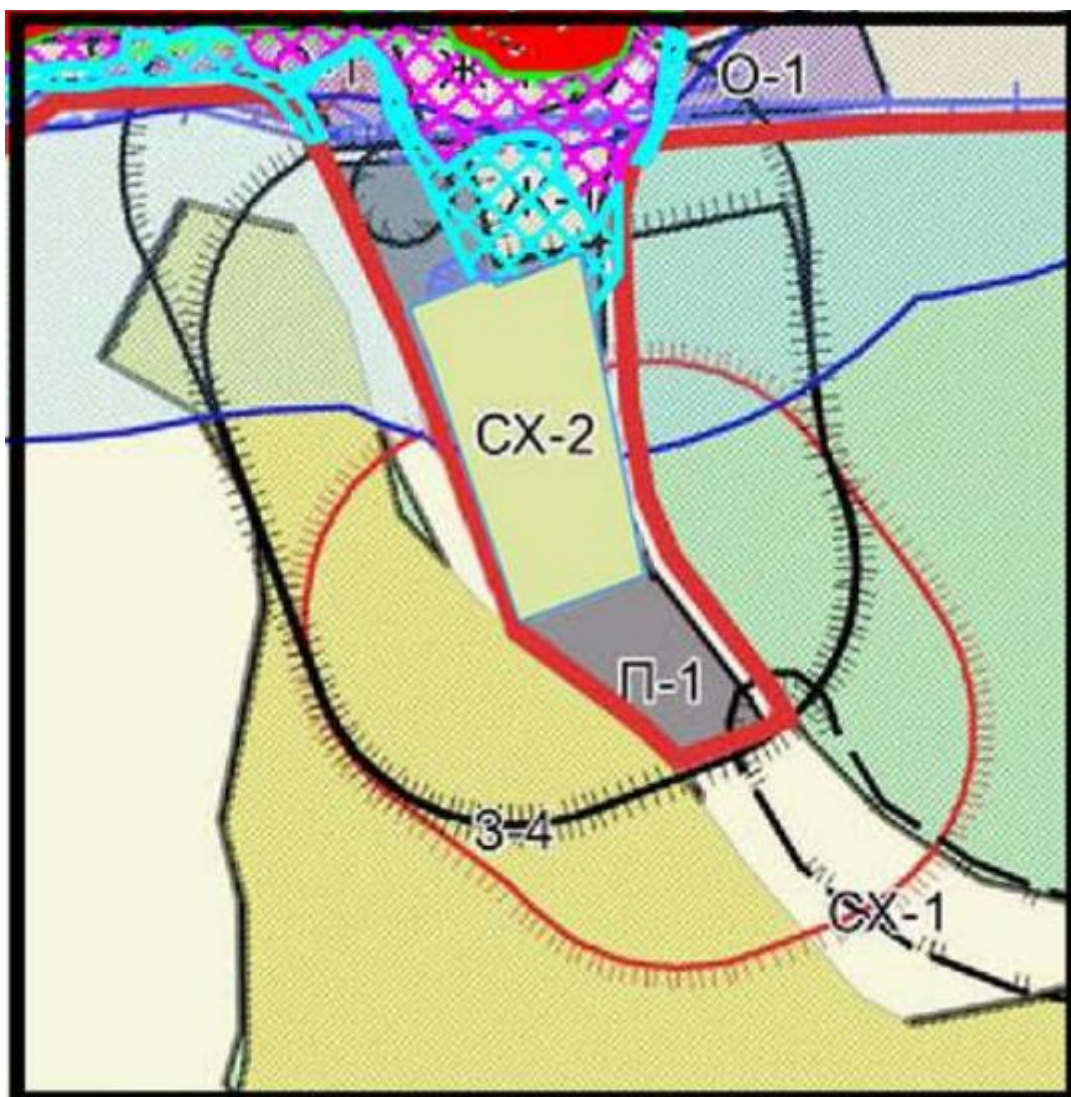
_____ Е.Е. Михеева

Тузова Е.В.


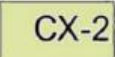
Приложение 1 к постановлению
Администрации Бахчисарайского района
Республики Крым
от 26.01.2026 № 46

Фрагмент карты градостроительного зонирования правил землепользования и застройки
муниципального образования Тенистовское сельское поселение
Бахчисарайского района Республики Крым





УСЛОВНЫЕ ОБОЗНАЧЕНИЯ

-  Граница населенных пунктов (по материала Генерального плана)
-  СХ-2 Зона, занятая объектами сельскохозяйственного назначения (СХ-2)

Начальник отдела по вопросам архитектуры, градостроительства, земельных и имущественных отношений, капитального строительства и наружной рекламы администрации Бахчисарайского района Республики Крым

А.Д. Меметов

Приложение 2 к постановлению
Администрации Бахчисарайского района
Республики Крым
от 26.01.2026 № 46

Фрагмент карты границ территорий, предусматривающих требования к архитектурно-градостроительному облику объектов капитального строительства правил землепользования и застройки муниципального образования
Тенистовское сельское поселение Бахчисарайского района Республики Крым

