ПРОЕКТ ВНЕСЕНИЯ ИЗМЕНЕНИЙ В ГЕНЕРАЛЬНЫЙ ПЛАН ЖЕЛЕЗНОДОРОЖНЕНСКОГО СЕЛЬСКОГО ПОСЕЛЕНИЯ БАХЧИСАРАЙСКОГО МУНИЦИПАЛЬНОГО РАЙОНА РЕСПУБЛИКИ КРЫМ

Карта планируемого размещения объектов местного значения в областях электро-, тепло-, газо- и водоснабжения населения, водоотведения; автомобильных дорог местного значения; физической культуры и массового спорта, образования, здравоохранения; предупреждения чрезвычайных ситуаций и ликвидации их последствий; сельского хозяйства
М 1:10 000, М 1:5 000

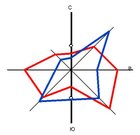

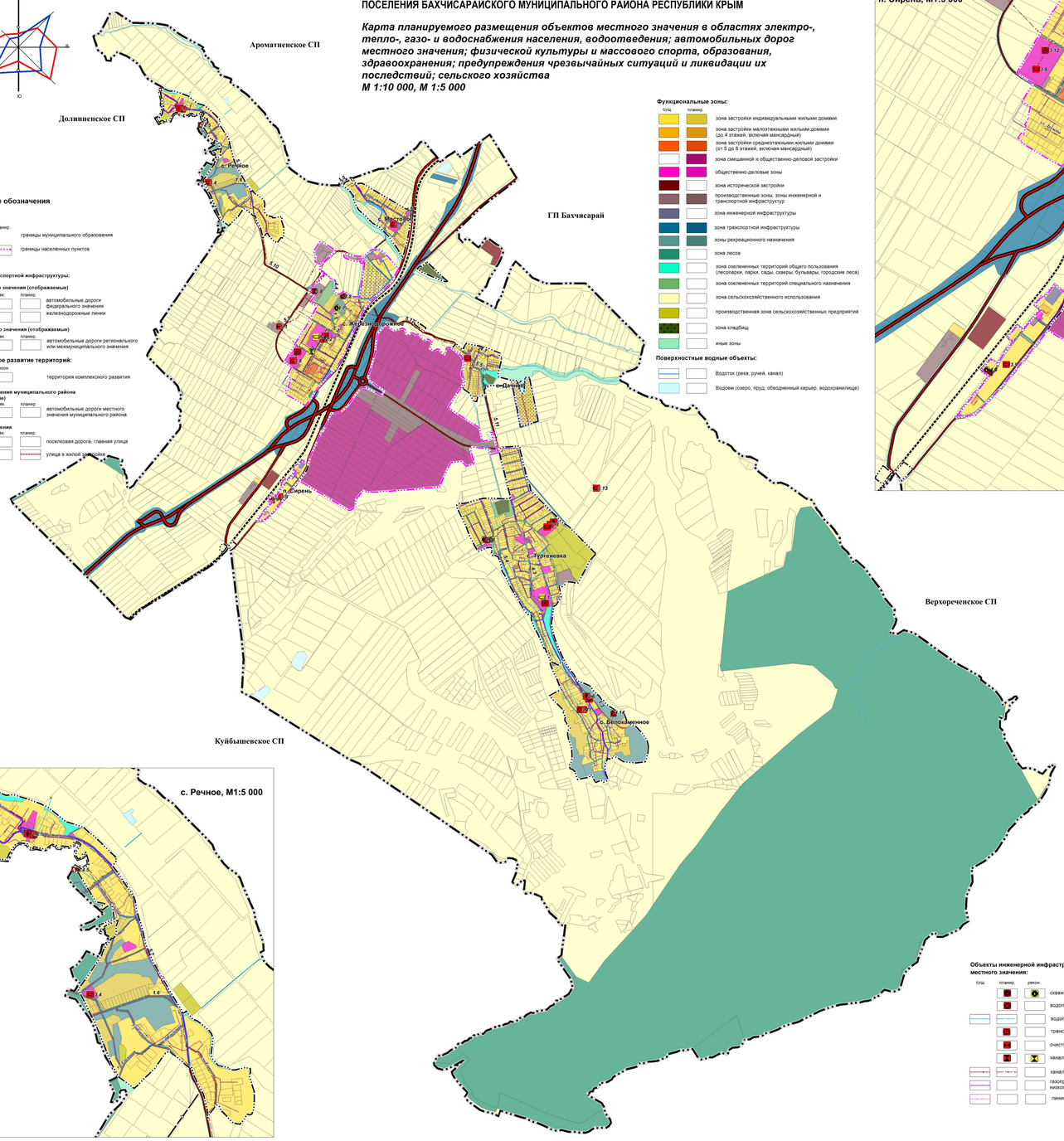

Условные обозначения

Границы:

сущ.	планир.	
		границы муниципального образования
		границы населённых пунктов

Объекты транспортной инфраструктуры:

федерального значения (отображаемые)

сущ.	рек.	планир.	
			автомобильные дороги федерального значения
			железнодорожные линии

регионального значения (отображаемые)

сущ.	рек.	планир.	
			автомобильные дороги регионального или межмуниципального значения

Комплексное развитие территорий:

планир.	рекон.	
		территория комплексного развития

местного значения муниципального района (отображаемые)

сущ.	рек.	планир.	
			автомобильные дороги местного значения муниципального района

местного значения

сущ.	рек.	планир.	
			поселковая дорога, главная улица
			улица в жилой застройке

Функциональные зоны:

сущ.	планир.	
		зона застройки индивидуальными жилыми домами
		зона застройки малоэтажными жилыми домами (до 4 этажей, включая мансардный)
		зона застройки среднеэтажными жилыми домами (от 5 до 8 этажей, включая мансардный)
		зона смешанной и общественно-деловой застройки
		общественно-деловые зоны
		зона исторической застройки
		производственные зоны, зоны инженерной и транспортной инфраструктур
		зона инженерной инфраструктуры
		зона транспортной инфраструктуры
		зоны рекреационного назначения
		зона лесов
		зона озелененных территорий общего пользования (лесопарки, парки, сады, скверы, бульвары, городские леса)
		зона озелененных территорий специального назначения
		зона сельскохозяйственного использования
		производственная зона сельскохозяйственных предприятий
		зона кладбищ
		иные зоны

Поверхностные водные объекты:

	Водоток (река, ручей, канал)
	Водоем (озеро, пруд, обводненный карьер, водохранилище)

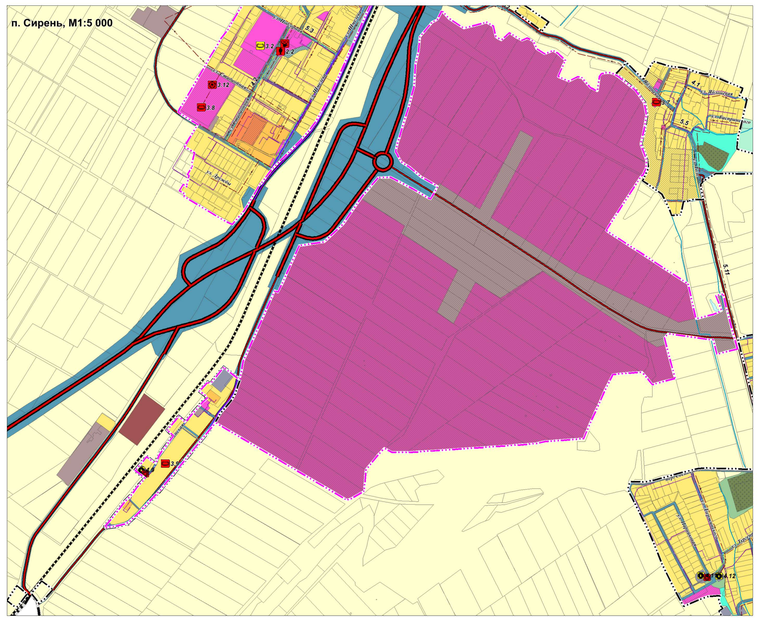

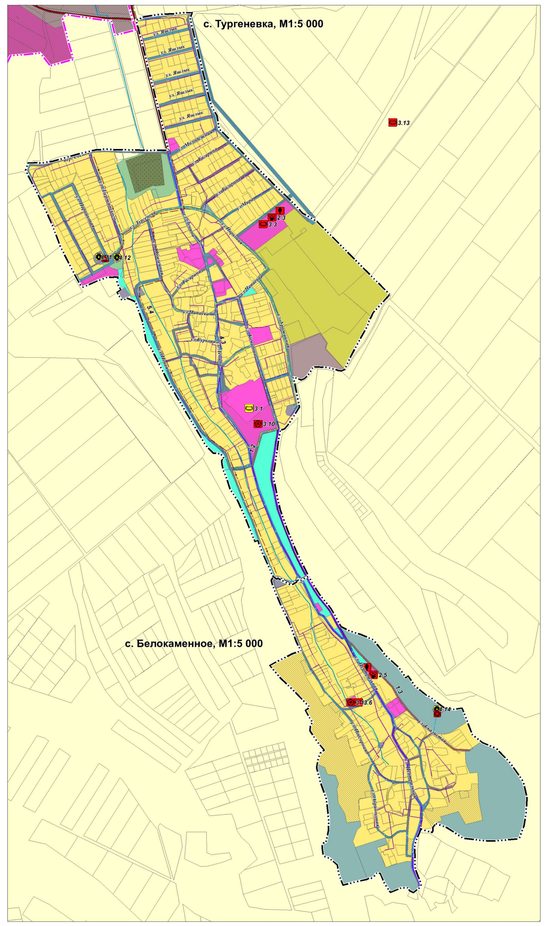

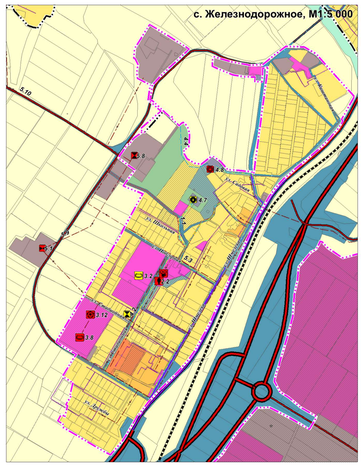

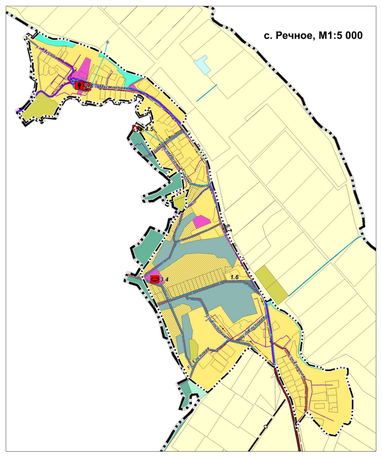

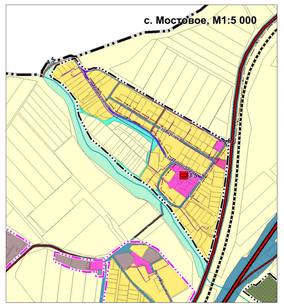

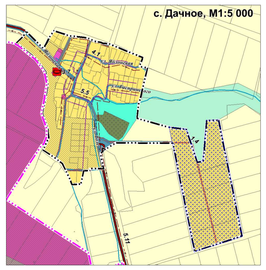

Объекты инженерной инфраструктуры местного значения:

сущ.	планир.	рекон.	
			скважина
			водопроводные очистные сооружения
			водопровод
			трансформаторная подстанция (ТП)
			очистные сооружения (КОС)
			канализационная насосная станция (КНС)
			канализация самотечная
			газопровод распределительный низкого давления
			линии электропередачи 10 кВ

Объекты капитального строительства:

Планируемые объекты местного значения в областях культуры, физической культуры и массового спорта, иных областях:

планир.	рекон.	
		объект спорта, включающий раздельно нормируемые спортивные сооружения (объекты) (в т. ч. физкультурно-оздоровительный комплекс)
		спортивное сооружение
		объект культурно-досугового (клубного) типа
		объект культурно-просветительного назначения

						Проект внесения изменений	
Изм.	Кол.уч.	Лист	№ док.	Подп.	Дата	Генеральный план Железнодорожненского сельского поселения Бахчисарайского муниципального района Республики Крым	
Разраб.			Бурлаков А.С.			Утверждаемая часть	Стадия / Лист / Листов
ГИП			Дорофеев Д.С.				ГП / 1 / 8
Утв.			Экземплярский Е.В.				
Нач. отд.			Бойко А.В.				ООО "Корпус"
Инженер			Осипова Э.Д.				

Копия чертежа или иного документа и изображения, выполненные на бумажном носителе, заверяются подписью уполномоченного лица и печатью с изображением герба Республики Крым

ПРОЕКТ ВНЕСЕНИЯ ИЗМЕНЕНИЙ В ГЕНЕРАЛЬНЫЙ ПЛАН ЖЕЛЕЗНОДОРОЖНЕНСКОГО СЕЛЬСКОГО ПОСЕЛЕНИЯ БАХЧИСАРАЙСКОГО МУНИЦИПАЛЬНОГО РАЙОНА РЕСПУБЛИКИ КРЫМ

Карта границ населённых пунктов входящих в состав сельского поселения, М 1:25 000, М 1:10 000

Условные обозначения

Границы:

- граница сельского поселения
- существующие границы населённых пунктов
- планируемые границы населённых пунктов
- границы кадастровых кварталов
- границы земельных участков на кадастровом плане территории

Земли по категориям:

- земли сельскохозяйственного назначения
- земли населённых пунктов
- земли промышленности, энергетики, транспорта, связи, радиовещания, телевидения, информатики, земли для обеспечения космической деятельности, земли обороны, безопасности и земли иного специального назначения
- земли лесного фонда
- водные объекты

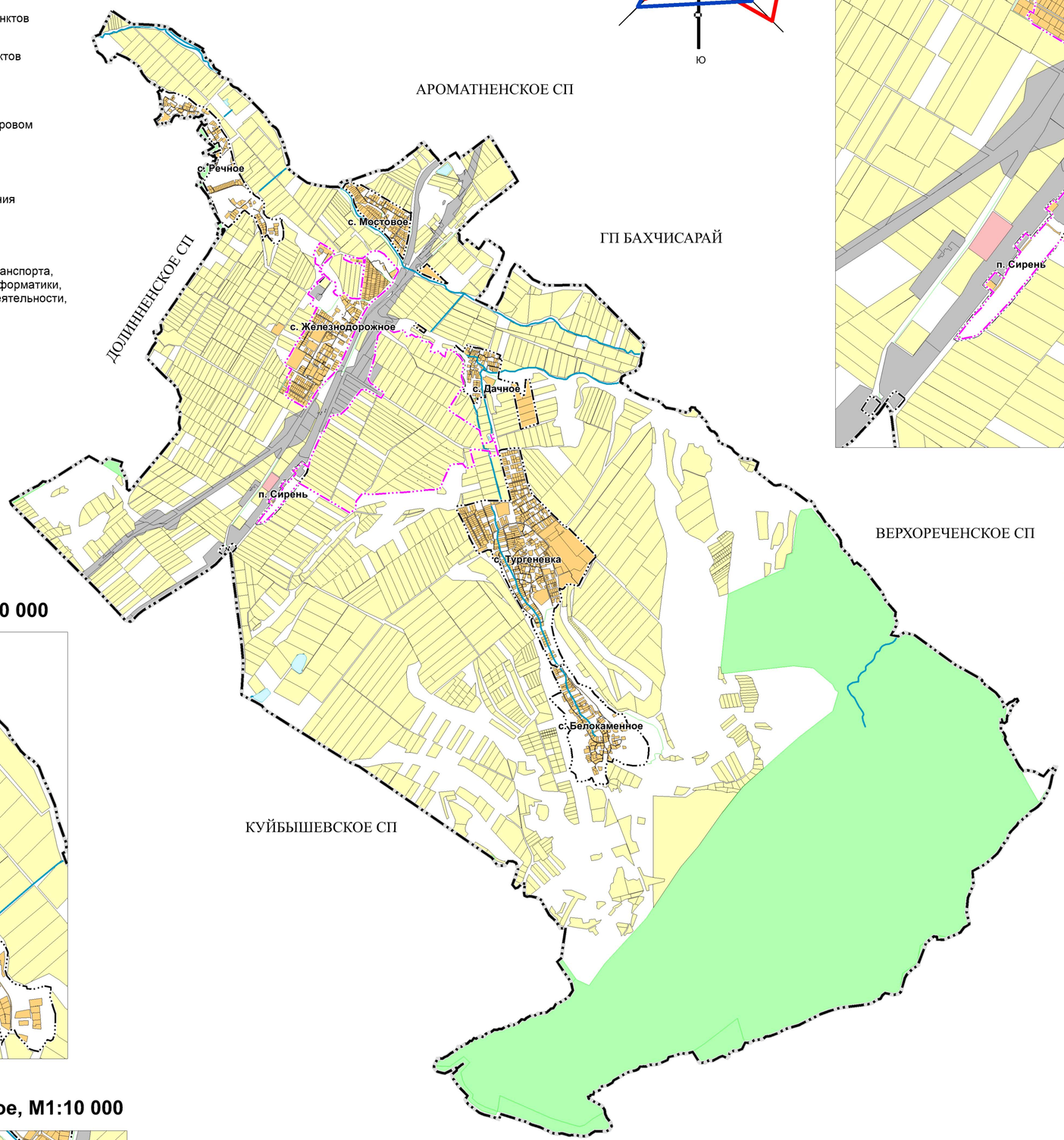

п. Сирень, М1:10 000

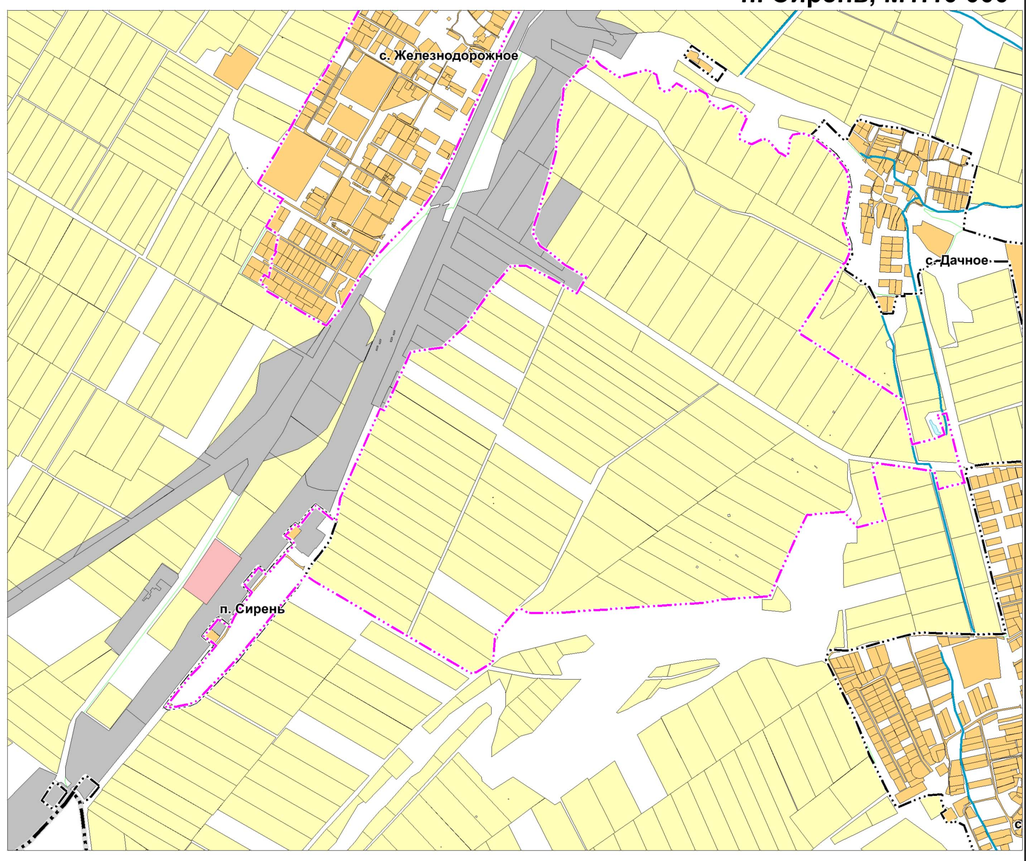

с. Тургеневка, М1:10 000

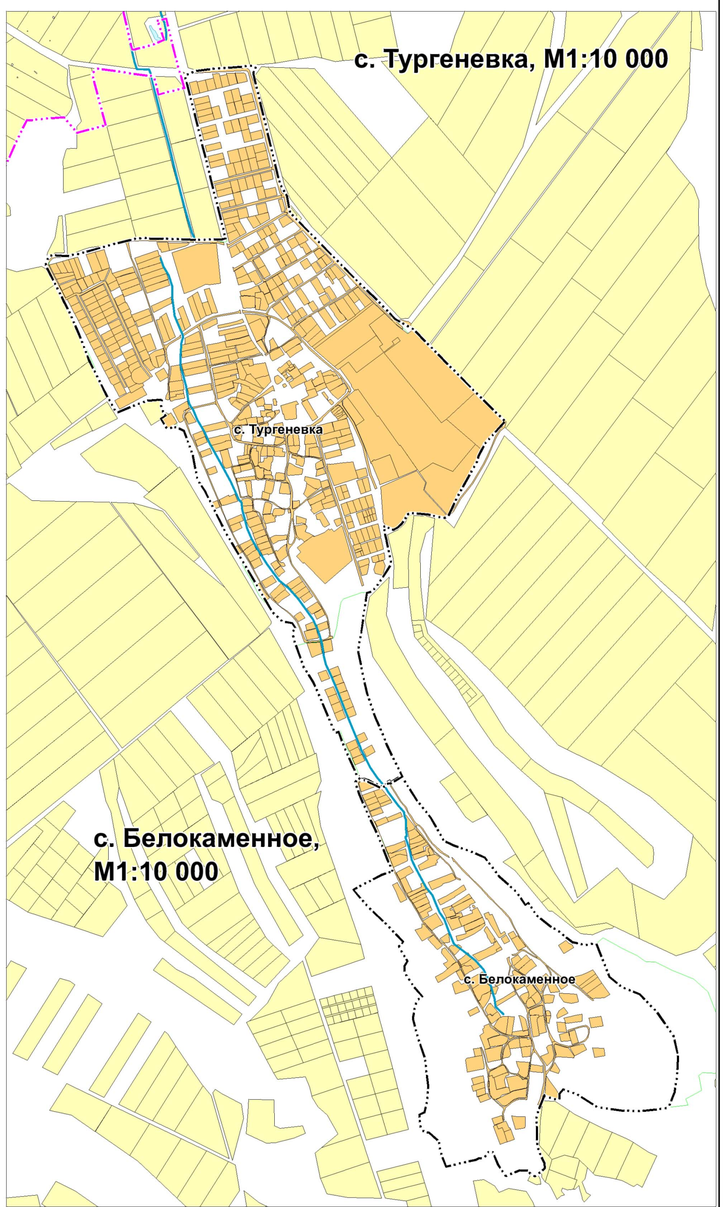

с. Речное, М1:10 000

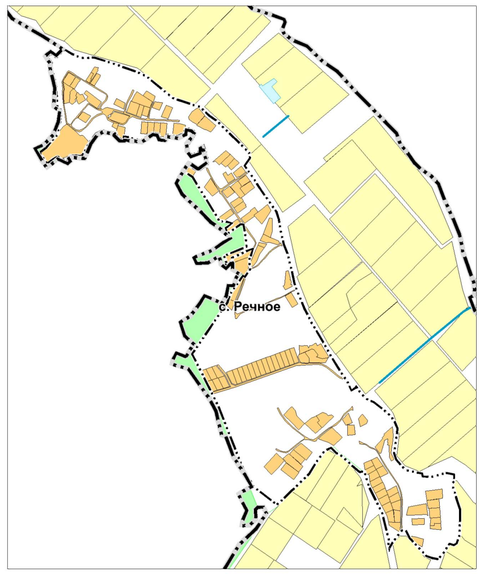

с. Железнодорожное, М1:10 000

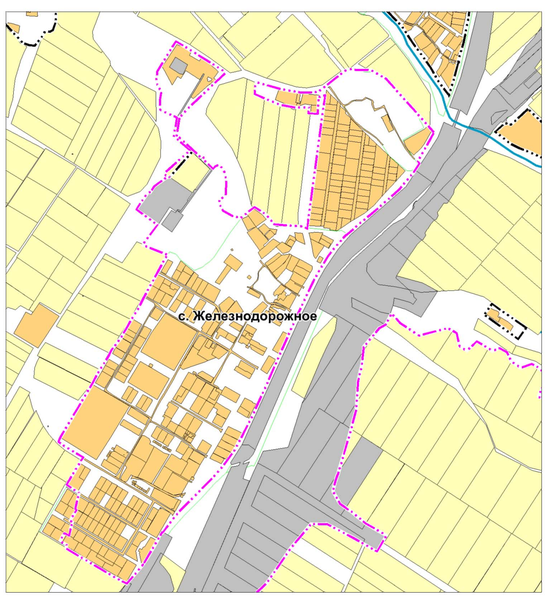

с. Дачное, М1:10 000

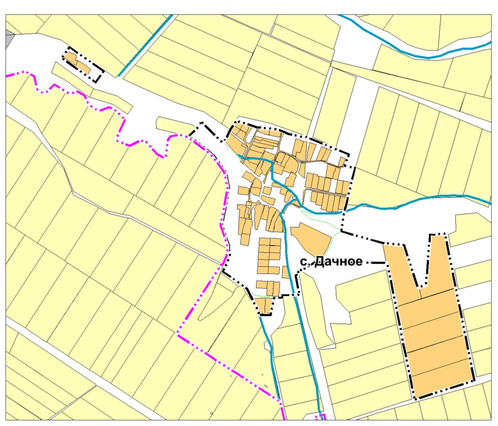

с. Мостовое, М1:10 000

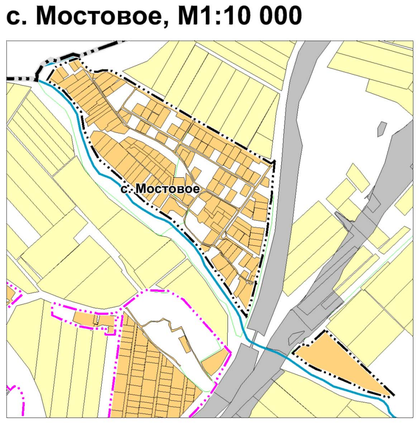

Изм.	Кол.уч.	Лист	№ док.	Подп.	Дата	Проект внесения изменений		
						Генеральный план Железнодорожненского сельского поселения Бахчисарайского муниципального района Республики Крым		
Директор		Воронов Ю.П.				Утверждаемая часть	Стадия	Лист	Листов
Исп.директор		Куприянов Л.А.					ГП	2	8
ГГП		Нестеркин А.В.							
ГАП		Баязитова Р.Г.				Карта границ населённых пунктов входящих в состав сельского поселения, М 1:25 000, М 1:10 000	ООО "Корпус"		
Вед.архитек.		Войкина Д.Ф.							
Инженер		Шляхова В.В.							

ПРОЕКТ ВНЕСЕНИЯ ИЗМЕНЕНИЙ В ГЕНЕРАЛЬНЫЙ ПЛАН ЖЕЛЕЗНОДОРОЖНЕНСКОГО СЕЛЬСКОГО ПОСЕЛЕНИЯ БАХЧИСАРАЙСКОГО МУНИЦИПАЛЬНОГО РАЙОНА РЕСПУБЛИКИ КРЫМ

Карта функциональных зон сельского поселения с указанием планируемых для размещения в них объектов федерального значения, объектов регионального значения, объектов местного значения (за исключением линейных объектов), и местоположения линейных объектов федерального значения, линейных объектов регионального значения, линейных объектов местного значения. Проектный план, М 1:10 000, М 1:5 000

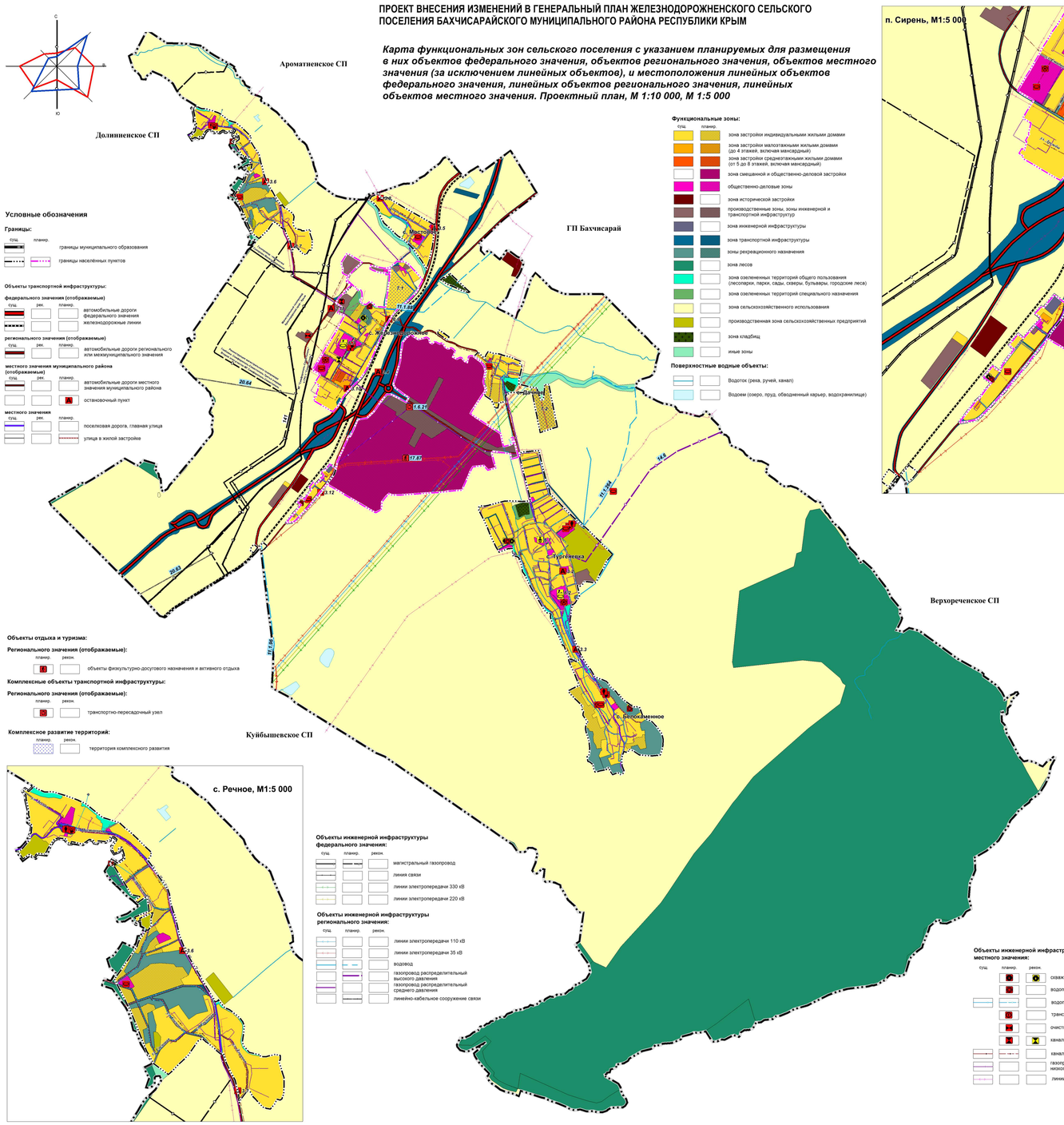

ПРОЕКТ ВНЕСЕНИЯ ИЗМЕНЕНИЙ В ГЕНЕРАЛЬНЫЙ ПЛАН ЖЕЛЕЗНОДОРОЖНЕНСКОГО СЕЛЬСКОГО ПОСЕЛЕНИЯ БАХЧИСАРАЙСКОГО МУНИЦИПАЛЬНОГО РАЙОНА РЕСПУБЛИКИ КРЫМ

КАРТА ПОЛОЖЕНИЯ СЕЛЬСКОГО ПОСЕЛЕНИЯ В СИСТЕМЕ РАССЕЛЕНИЯ МУНИЦИПАЛЬНОГО РАЙОНА, М 1:100 000

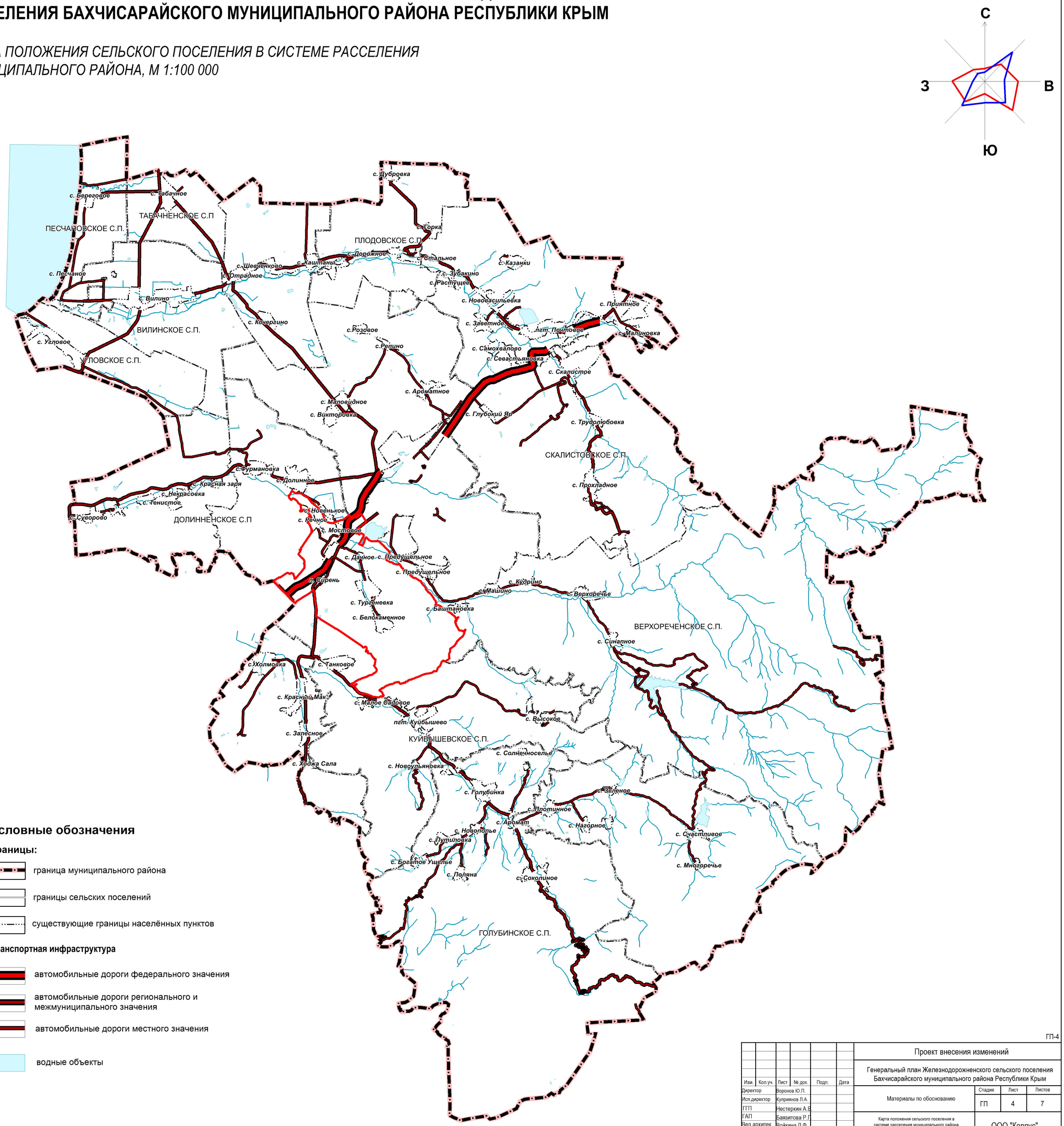

Условные обозначения

Границы:

- граница муниципального района
- границы сельских поселений
- существующие границы населённых пунктов

Транспортная инфраструктура

- автомобильные дороги федерального значения
- автомобильные дороги регионального и межмуниципального значения
- автомобильные дороги местного значения

- водные объекты

ГП-4

Изм.	Кол.уч.	Лист	№ док.	Подп.	Дата	Проект внесения изменений		
						Генеральный план Железнодорожненского сельского поселения Бахчисарайского муниципального района Республики Крым		
Директор		Воронов Ю.П.				Материалы по обоснованию	Стадия	Лист	Листов
Исп.директор		Куприянов Л.А.					ГП	4	7
ГГП		Нестеркин А.В.							
ГАП		Баязитова Р.Г.				Карта положения сельского поселения в системе расселения муниципального района, М 1:100 000	ООО "Корпус"		
Вед.архитек.		Войкина Д.Ф.							
Инженер		Шляхова В.В.							