Голубинское сельское поселение

Бахчисарайского района Республики Крым
Генеральный план

Карта планируемого размещения объектов местного значения сельского поселения в областях электро-, тепло-, газо- и водоснабжения населения, водоотведения; автомобильных дорог местного значения; физической культуры и массового спорта, образования, здравоохранения; предупреждения чрезвычайных ситуаций и ликвидации их последствий; сельского хозяйства
М 1:10 000, М 1:5 000

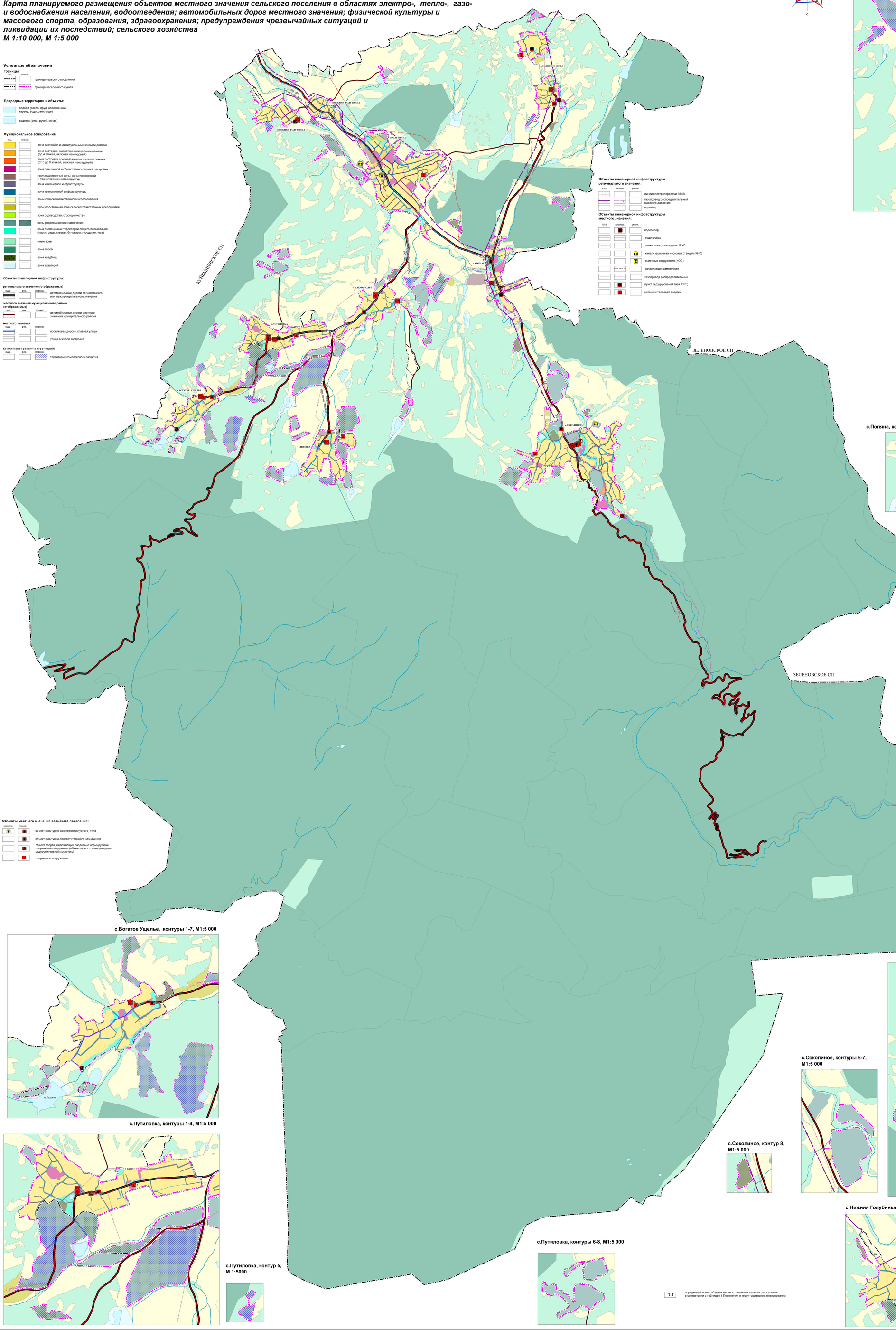

Условные обозначения

Границы:
- граница сельского поселения
- граница населенного пункта

Природные территории и объекты:
- водоем (озеро, пруд, обводненный карьер, водохранилище)
- водоток (река, ручей, канал)

Функциональное зонирование
- зона застройки индивидуальными жилыми домами
- зона застройки малоэтажными жилыми домами (до 4 этажей, включая мансардный)
- зона застройки среднеэтажными жилыми домами (от 5 до 8 этажей, включая мансардный)
- зона смешанной и общественно-деловой застройки
- производственные зоны, зоны инженерной и транспортной инфраструктур
- зона инженерной инфраструктуры
- зона транспортной инфраструктуры
- зоны сельскохозяйственного использования
- производственная зона сельскохозяйственных предприятий
- зона садоводства, огородничества
- зоны рекреационного назначения
- зона озелененных территорий общего пользования (парки, сады, скверы, бульвары, городские леса)
- иные зоны
- зона лесов
- зона кладбищ
- зона аквариумов

Объекты транспортной инфраструктуры:

регионального значения (отображаемые)
- автомобильные дороги регионального или межмуниципального значения

местного значения муниципального района (отображаемые)
- автомобильные дороги местного значения муниципального района

местного значения
- посёлковая дорога, главная улица
- улица в жилой застройке

Комплексное развитие территорий:
- территории комплексного развития

Объекты инженерной инфраструктуры регионального значения:
- линии электропередачи 35 кВ
- газопровод распределительный высокого давления
- водовод

Объекты инженерной инфраструктуры местного значения:
- водозабор
- водопровод
- линии электропередачи 10 кВ
- канализационная насосная станция (КНС)
- очистные сооружения (КОС)
- канализация самотечная
- газопровод распределительный
- пункт редуцирования газа (ПРГ)
- источник тепловой энергии

Объекты местного значения сельского поселения:
- объект культурно-досугового (клубного) типа
- объект культурно-просветительного назначения
- объект спорта, включающий раздельно нормируемые спортивные сооружения (объекты) (в т.ч. физкультурно-оздоровительный комплекс)
- спортивное сооружение

с.Голубинка, контуры 1-7, М1:5 000

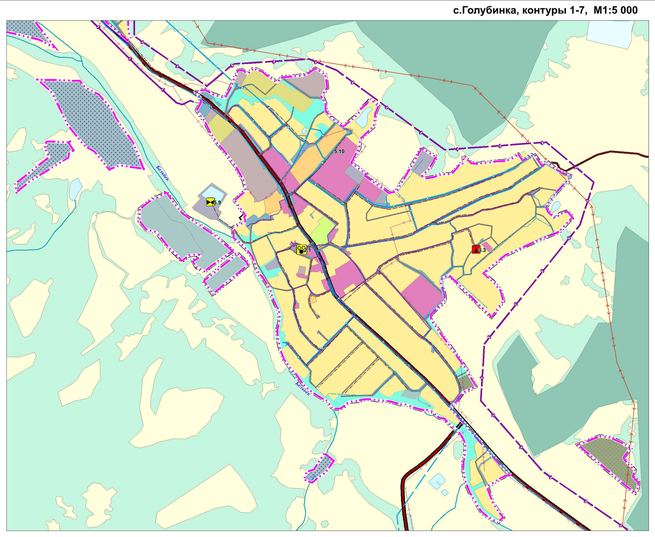

с.Новополье, контуры 1-9, М1:5 000

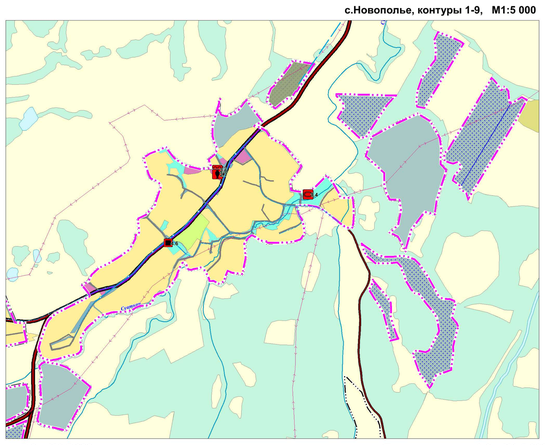

с.Поляна, контуры 7-8, М1:5 000

с.Поляна, контуры 1-6, М1:5 000

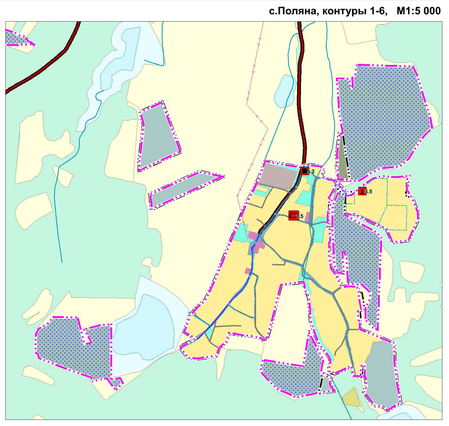

с.Солнечноселье, контуры 1,2, М1:5 000

с.Солнечноселье, контуры 3-4, М1:5 000

с.Аромат, М1:5 000

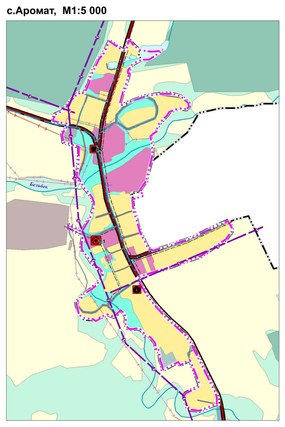

с.Аромат, контур 2, М1:5 000

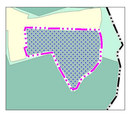

с.Соколиное, контуры 1-5, М1:5 000

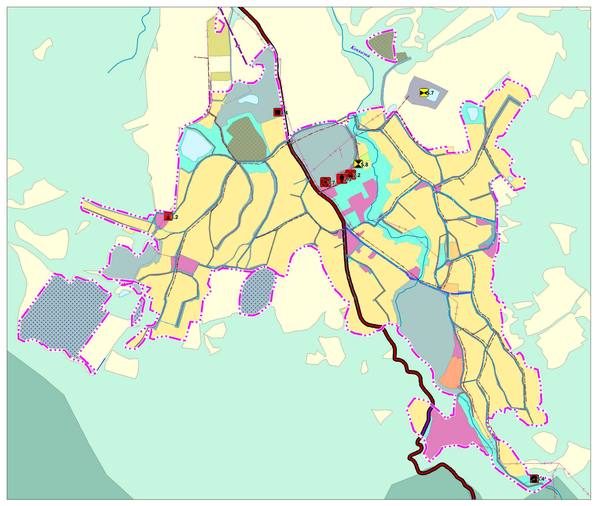

с.Богатое Ущелье, контуры 1-7, М1:5 000

с.Путиловка, контуры 1-4, М1:5 000

с.Путиловка, контур 5, М 1:5000

с.Путиловка, контуры 6-8, М1:5 000

с.Соколиное, контур 8, М1:5 000

с.Соколиное, контуры 6-7, М1:5 000

с.Нижняя Голубинка, контуры 1- 4, М1:5 000

с.Нижняя Голубинка, контуры 5-6, М1:5 000

1.1 порядковый номер объекта местного значения сельского поселения в соответствии с таблицей 1 Положения о территориальном планировании

						Генеральный план Голубинского сельского поселения Бахчисарайского муниципального района Республики Крым		
Изм.	Кол.уч.	Лист	№ док.	Подп.	Дата			
Директор		Кононенко Л.Г.				Утверждаемая часть	Стадия	Лист	Листов
Исп. директор		Кононенко Г.А.					ГП	1	8
Гл.спец.		Ковтунова Е.А.							
Гл.		Шевченко Н.Г.							
Нач.отдела		Графонова Л.Ф.					ООО "Корпус"		
Инженер		Шевцова Е.В.							

Копирование и использование данного проекта, его частей, или содержащейся в нем информации без разрешения организации-разработчика запрещено. Лицо, использовавшее данный проект, несет ответственность согласно законодательству Российской Федерации.

Голубинское сельское поселение

Бахчисарайского района Республики Крым

Генеральный план

Карта границ населённых пунктов входящих в состав сельского поселения, М 1:25 000, М 1:10 000

Условные обозначения

Границы:

- граница сельского поселения
- существующие границы населённых пунктов
- планируемые границы населённых пунктов
- границы кадастровых кварталов
- границы земельных участков на кадастровом плане территории
- водные объекты
- зона лесов

Земли по категориям:

- земли сельскохозяйственного назначения
- земли населённых пунктов
- земли промышленности, энергетики, транспорта, связи, радиовещания, телевидения, информатики, земли для обеспечения космической деятельности, земли обороны, безопасности и земли иного специального назначения

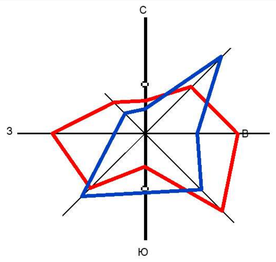

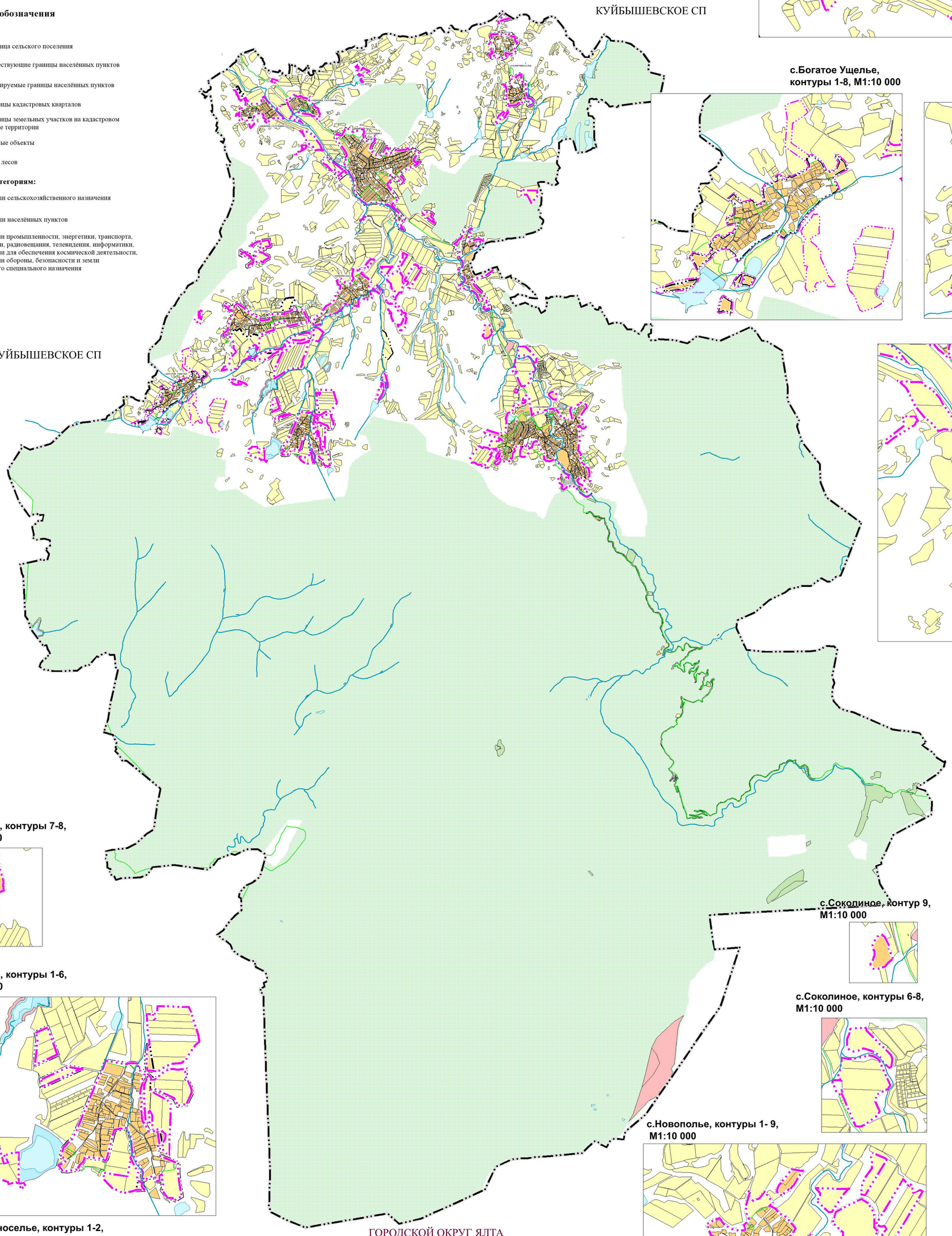

с.Нижняя Голубинка, контуры 1-4, М1:10 000

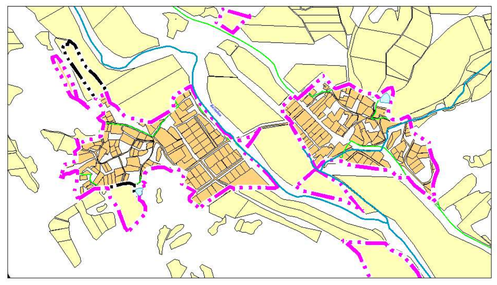

с.Нижняя Голубинка, контуры 5-6, М1:10 000

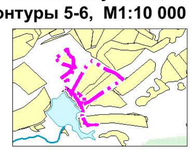

с.Путиловка, контур 5, М1:10 000

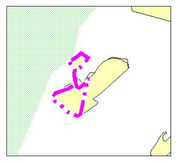

с.Богатое Ущелье, контуры 1-8, М1:10 000

с.Путиловка, контуры 1- 4, М1:10 000

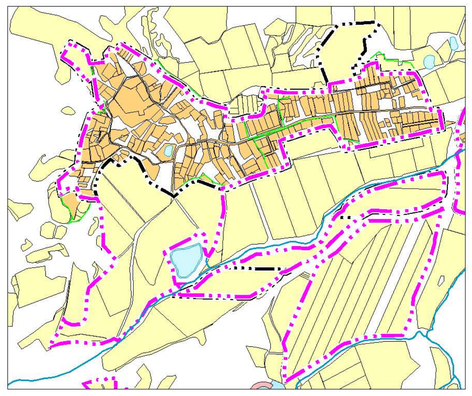

с.Голубинка, контуры 1-7, М1:10 000

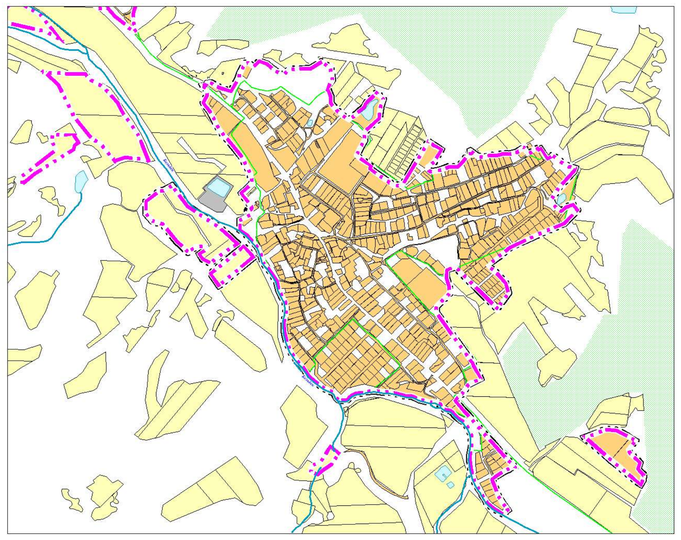

с.Аромат, М1:10 000

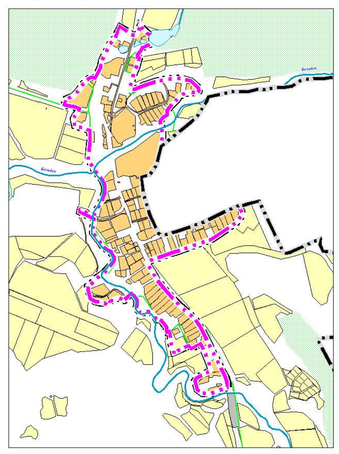

с.Аромат, контур 2, М1:10 000

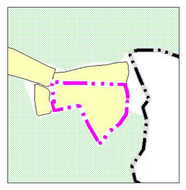

с.Поляна, контуры 7-8, М1:10 000

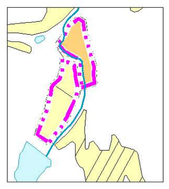

с.Поляна, контуры 1-6, М1:10 000

с.Соколиное, контур 9, М1:10 000

с.Соколиное, контуры 6-8, М1:10 000

с.Соколиное, контуры 1-5, М1:10 000

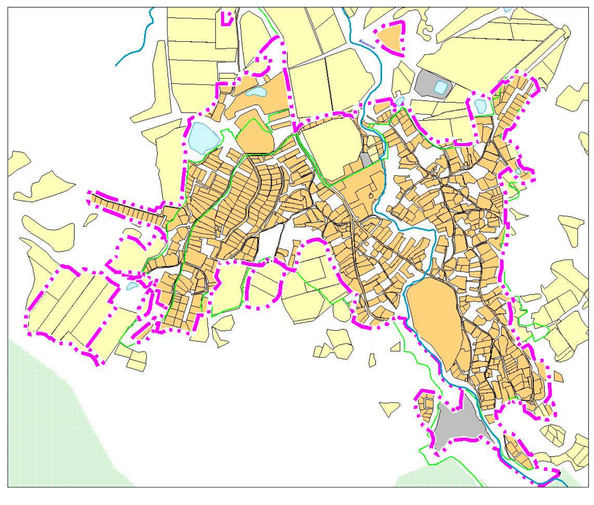

с.Новополье, контуры 1- 9, М1:10 000

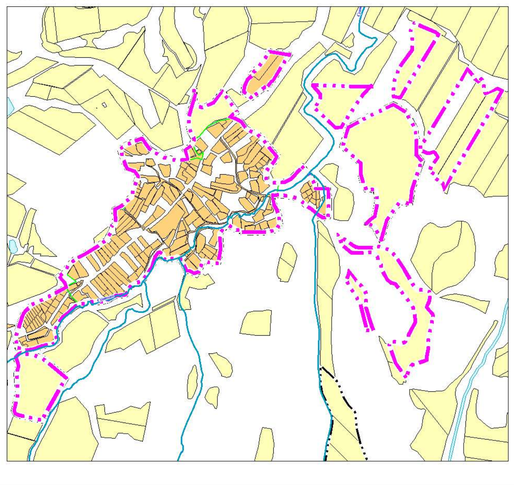

с.Солнечноселье, контуры 1-2, М1:10 000

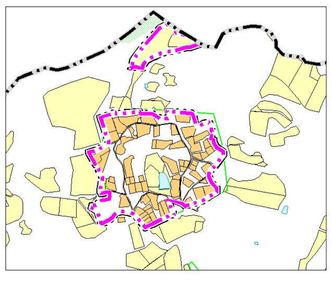

с.Солнечноселье, контуры 3-5, М1:10 000

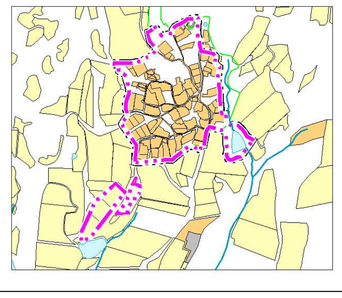

Изм.	Кол.уч.	Лист	№ док.	Подп.	Дата	Генеральный план Голубинского сельского поселения Бахчисарайского муниципального района Республики Крым		
Директор		Воронов Ю.П.				Утверждаемая часть	Стадия	Лист	Листов
Исп.директор		Куприянов Л.А.					ГП	2	8
ГИП		Нестеркин А.В.				Карта границ населённых пунктов входящих в состав сельского поселения, М 1:25 000, М 1:10 000	ООО "Корпус"		
ГАП		Баязитова Р.Г.							
Вед.архитек.		Грифонова И.И.							

Голубинское сельское поселение
Бахчисарайского района Республики Крым

Карта функциональных зон сельского поселения с указанием планируемых для размещения в них объектов федерального значения, объектов регионального значения, объектов местного значения (за исключением линейных объектов), и местоположения линейных объектов федерального значения, линейных объектов регионального значения, линейных объектов местного значения. Проектный план
М 1:10 000, М 1:5 000

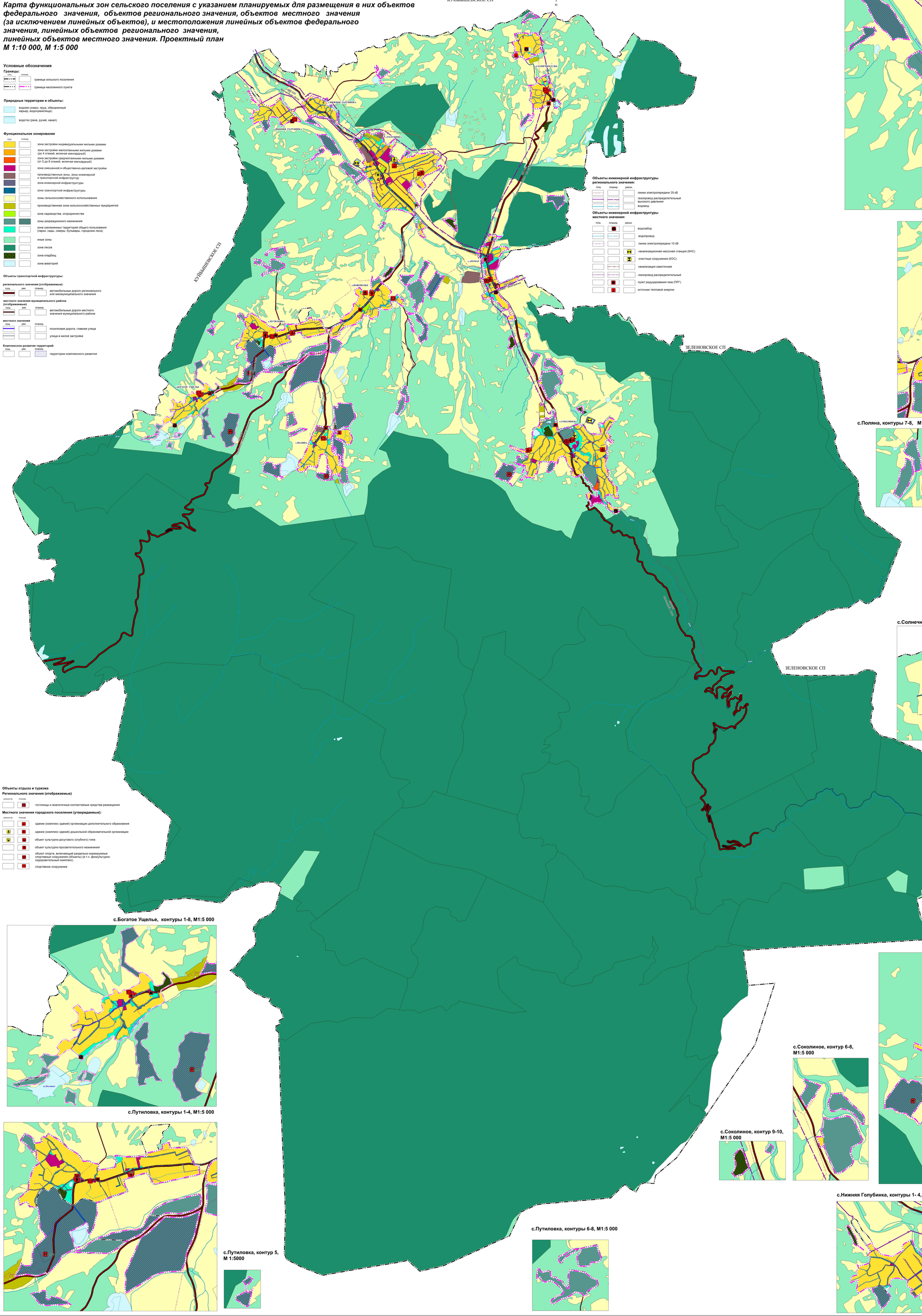

Условные обозначения

Границы:

сущ.	планир.	
		граница сельского поселения
		граница населенного пункта

Природные территории и объекты:

- водоем (озеро, пруд, обводненный карьер, водохранилище)
- водоток (река, ручей, канал)

Функциональное зонирование

сущ.	планир.	
		зона застройки индивидуальными жилыми домами
		зона застройки малоэтажными жилыми домами (до 4 этажей, включая мансардный)
		зона застройки среднеэтажными жилыми домами (от 5 до 8 этажей, включая мансардный)
		зона смешанной и общественно-деловой застройки
		производственные зоны, зоны инженерной и транспортной инфраструктур
		зона инженерной инфраструктуры
		зона транспортной инфраструктуры
		зоны сельскохозяйственного использования
		производственная зона сельскохозяйственных предприятий
		зона садоводства, огородничества
		зоны рекреационного назначения
		зона озелененных территорий общего пользования (парки, сады, скверы, бульвары, городские леса)
		иные зоны
		зона лесов
		зона кладбищ
		зона аквапарков

Объекты транспортной инфраструктуры:

регионального значения (отображаемые)

сущ.	рек.	планир.	
			автомобильные дороги регионального или межмуниципального значения

местного значения муниципального района (отображаемые)

сущ.	рек.	планир.	
			автомобильные дороги местного значения муниципального района

местного значения

сущ.	рек.	планир.	
			посадочная дорога, главная улица
			улица в жилой застройке

Комплексное развитие территорий:

сущ.	рек.	планир.	
			территории комплексного развития

Объекты инженерной инфраструктуры регионального значения:

сущ.	планир.	рекон.	
			линии электропередачи 35 кВ
			газопровод распределительный высокого давления
			водовод

Объекты инженерной инфраструктуры местного значения:

сущ.	планир.	рекон.	
			водозабор
			водопровод
			линии электропередачи 10 кВ
			канализационная насосная станция (КНС)
			очистные сооружения (КОС)
			канализация самотечная
			газопровод распределительный
			пункт редуцирования газа (ПРГ)
			источник тепловой энергии

Объекты отдыха и туризма

Регионального значения (отображаемые)

реконстр.	планир.	
		гостиницы и аналогичные коллективные средства размещения

Местного значения городского поселения (утверждаемые):

реконстр.	планир.	
		здание (комплекс зданий) организации дополнительного образования
		здание (комплекс зданий) дошкольной образовательной организации
		объект культурно-досугового (клубного) типа
		объект культурно-просветительного назначения
		объект спорта, включающий раздельно нормируемые спортивные сооружения (объекты) (в т.ч. физкультурно-оздоровительный комплекс)
		спортивное сооружение

с.Голубинка, контуры 1-7, М1:5 000

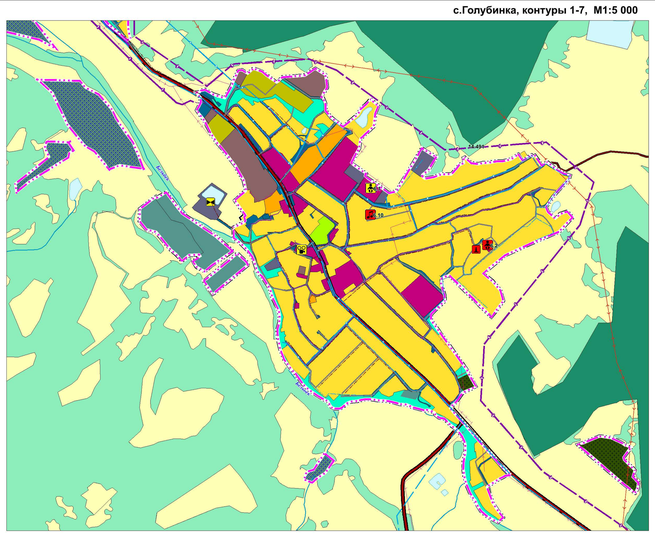

с.Новополье, контуры 1-9, М1:5 000

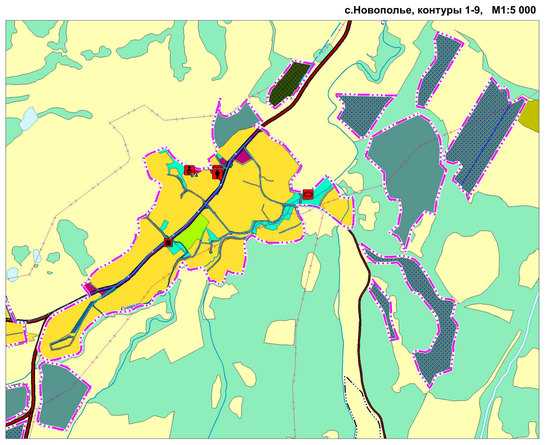

с.Поляна, контуры 7-8, М1:5 000

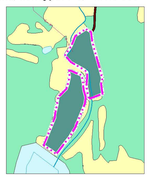

с.Поляна, контуры 1-6, М1:5 000

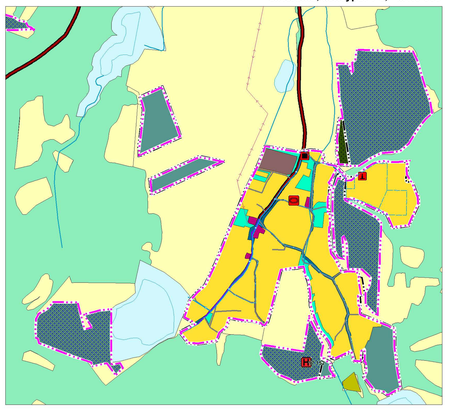

с.Солнечноселье, контуры 1,2, М1:5 000

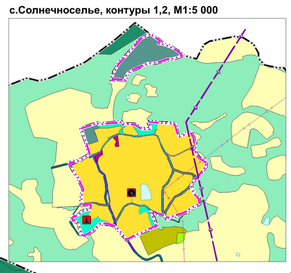

с.Солнечноселье, контуры 3-4, М1:5 000

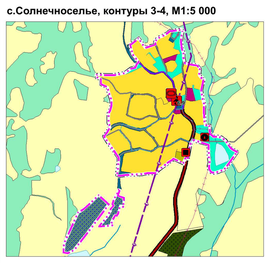

с.Аромат, М1:5 000

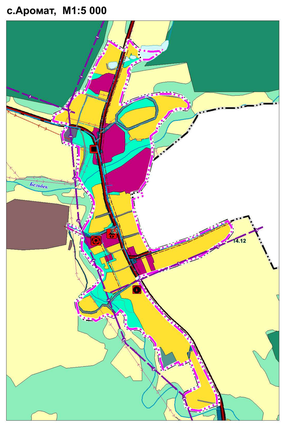

с.Аромат, контур 2, М1:5 000

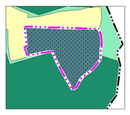

с.Богатое Ущелье, контуры 1-8, М1:5 000

с.Путиловка, контуры 1-4, М1:5 000

с.Путиловка, контур 5, М 1:5000

с.Путиловка, контуры 6-8, М1:5 000

с.Соколиное, контур 9-10, М1:5 000

с.Соколиное, контур 6-8, М1:5 000

с.Соколиное, контуры 1-5, М1:5 000

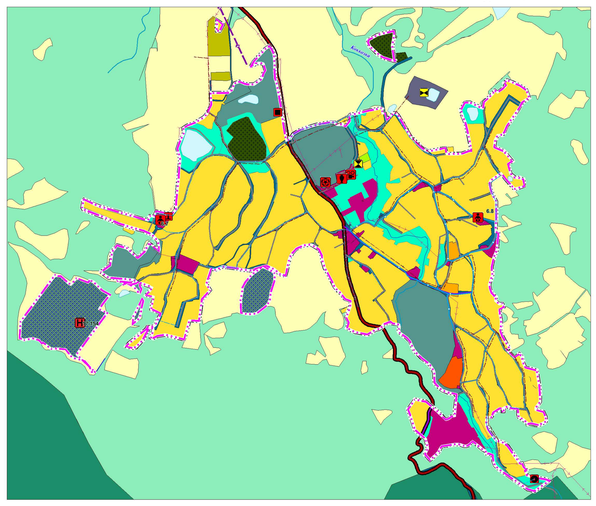

с.Нижняя Голубинка, контуры 1- 4, М1:5 000

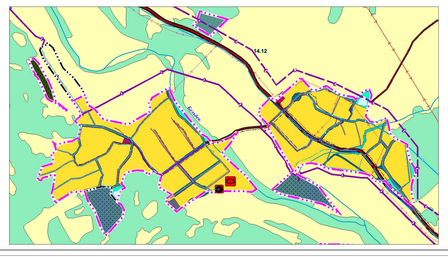

						МК № 13 от 04.09.2017 г.	
Изм.	Кол.уч.	Лист	№ док.	Подп.	Дата	Генеральный план Голубинского сельского поселения Бахчисарайского муниципального района Республики Крым	
Директор		Кравченко А.А.				Утверждаемая часть	Стадия / Лист / Листов
Гл.архитектор		Ковтунова Н.В.					ГП / 3 / 8
ГИП		Ястребова Л.В.					
Гл.спец.		Шевелева Л.Г.					
АО		Шевелева Л.Г.					
Нач.архитект.		Цифренова И.Ф.					ООО "Корпус"
Инженер		Осмакова Е.В.					

Настоящий чертеж не может быть полностью или частично воспроизведен, использован для тиражирования или передан другим лицам без разрешения ООО "Корпус"
Copyright: Any reproduction, publication, distribution, adaptation or other use of the work in whole or in part without the express permission of the author is prohibited.

Голубинское сельское поселение

Бахчисарайского района Республики Крым

КАРТА ПОЛОЖЕНИЯ СЕЛЬСКОГО ПОСЕЛЕНИЯ В СИСТЕМЕ РАССЕЛЕНИЯ МУНИЦИПАЛЬНОГО РАЙОНА, М 1:100 000

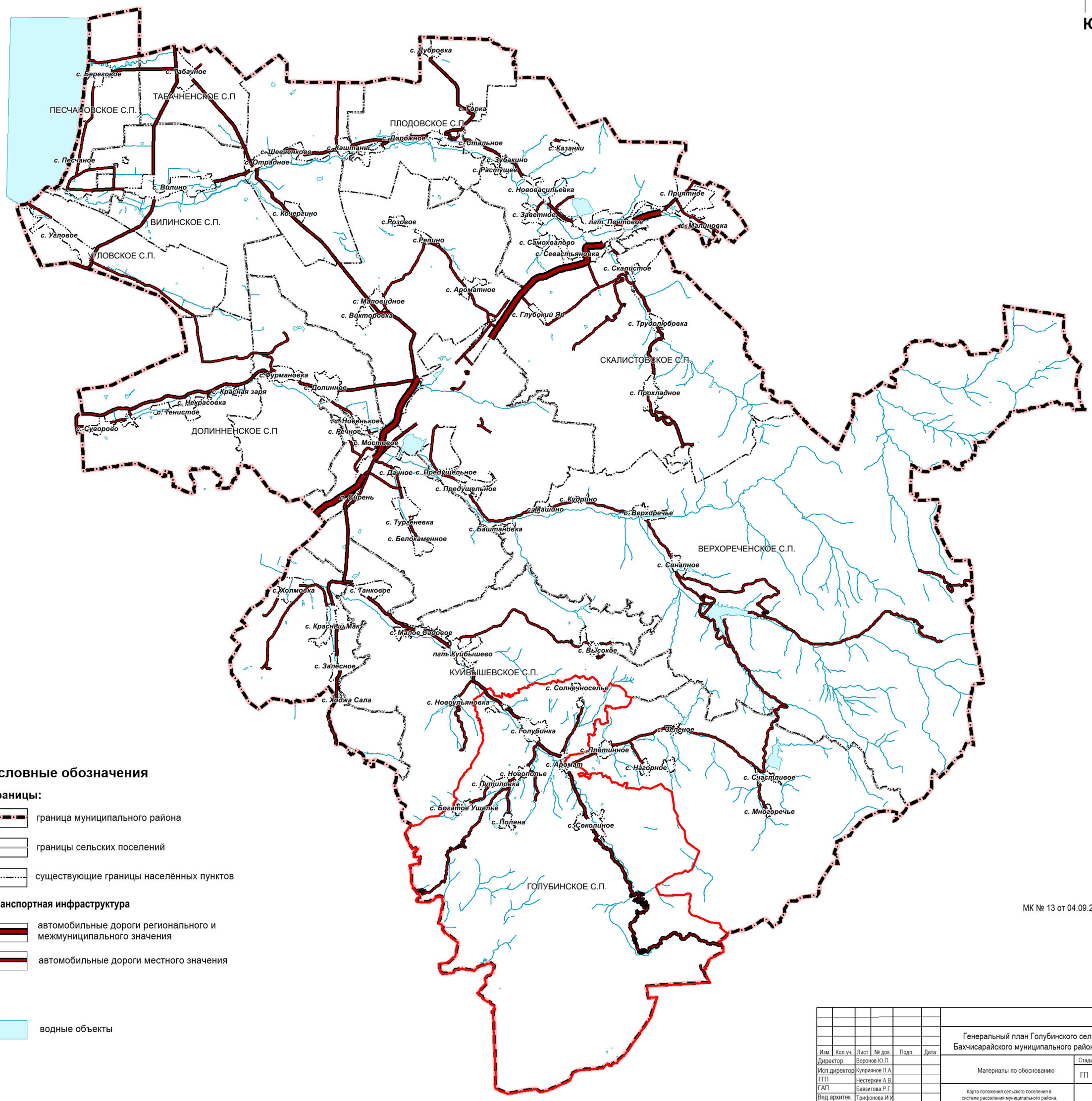

Условные обозначения

Границы:

- граница муниципального района
- границы сельских поселений
- существующие границы населённых пунктов

Транспортная инфраструктура

- автомобильные дороги регионального и межмуниципального значения
- автомобильные дороги местного значения

- водные объекты

МК № 13 от 04.09.2017 г.

ГП-4

Изм.	Кол.уч.	Лист	№ док.	Подп.	Дата	Генеральный план Голубинского сельского поселения Бахчисарайского муниципального района Республики Крым			
Директор		Воронов Ю.П.				Материалы по обоснованию	Стадия	Лист	Листов
Исп.директор		Куприянов Л.А.					ГП	4	7
ГГП		Нестеркин А.В.							
ГАП		Баязитова Р.Г.				Карта положения сельского поселения в системе расселения муниципального района, М 1:100 000	ООО "Корпус"		
Вед.архитек.		Трифонова И.И.							
Инженер		Шляхова В.В.							