Голубинское сельское поселение
Бахчисарайского района Республики Крым

Карта зон с особыми условиями использования территории; карта инженерной защиты от опасных природных процессов; карта охраны окружающей среды; карта результатов комплексной оценки территории; карта территорий, подверженных риску возникновения чрезвычайных ситуаций природного и техногенного характера
М 1:10 000, М 1: 5 000

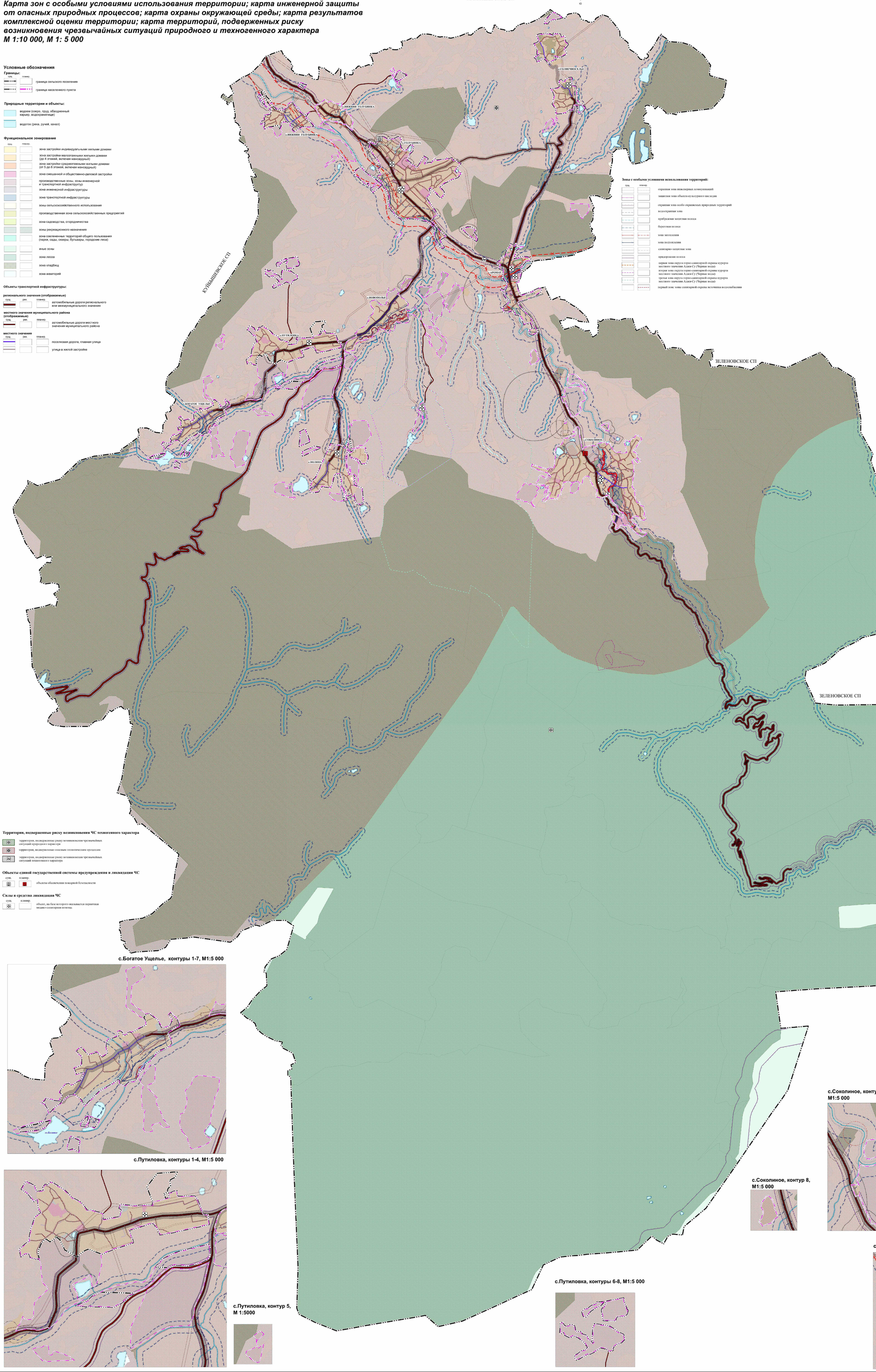

с.Голубинка, контуры 1-7, М1:5 000

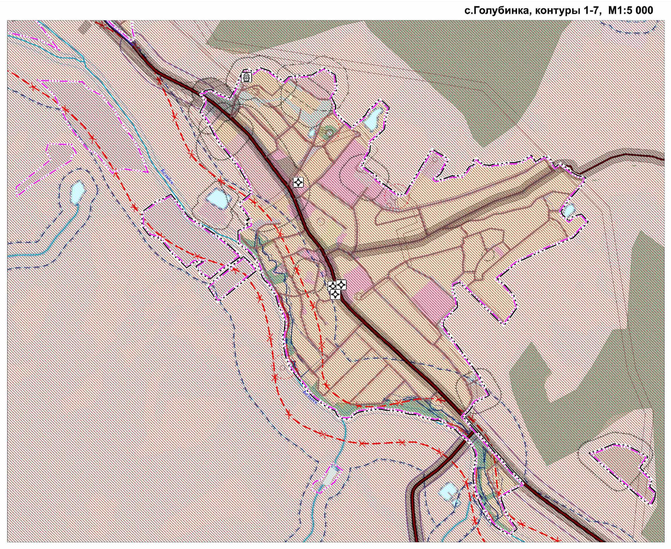

с.Новополье, контуры 1-9, М1:5 000

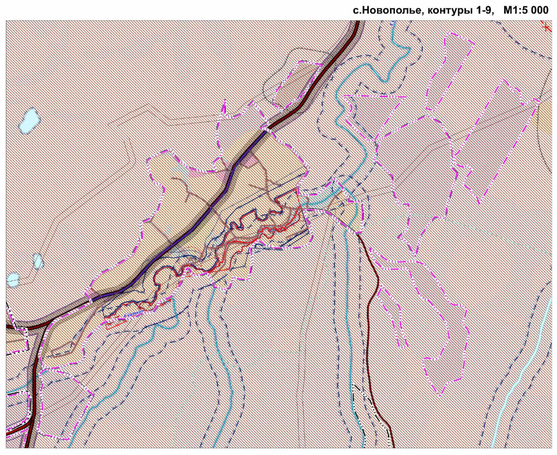

с.Поляна, контуры 7-8, М1:5 000

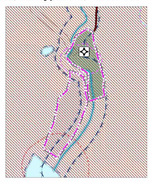

с.Поляна, контуры 1-6, М1:5 000

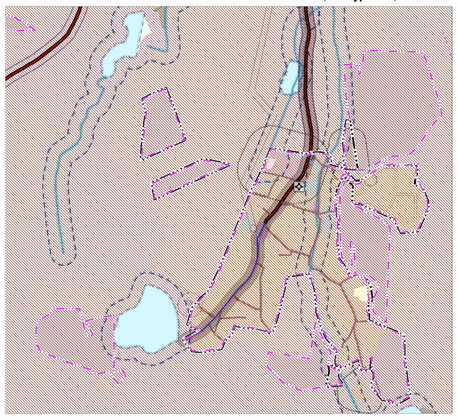

с.Солнечноселье, контуры 1,2, М1:5 000

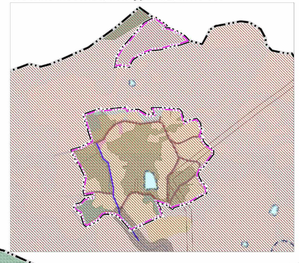

с.Солнечноселье, контуры 3-4, М1:5 000

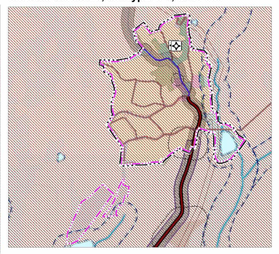

с.Аромат, М1:5 000

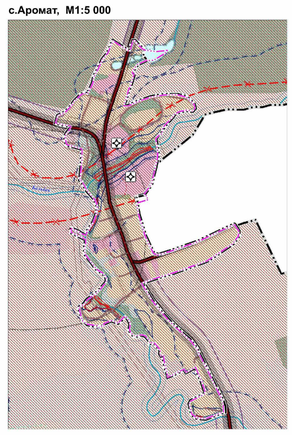

с.Аромат, контур 2, М1:5 000

с.Богатое Ущелье, контуры 1-7, М1:5 000

с.Путиловка, контуры 1-4, М1:5 000

с.Путиловка, контур 5, М 1:5000

с.Путиловка, контуры 6-8, М1:5 000

с.Соколиное, контуры 1-5, М1:5 000

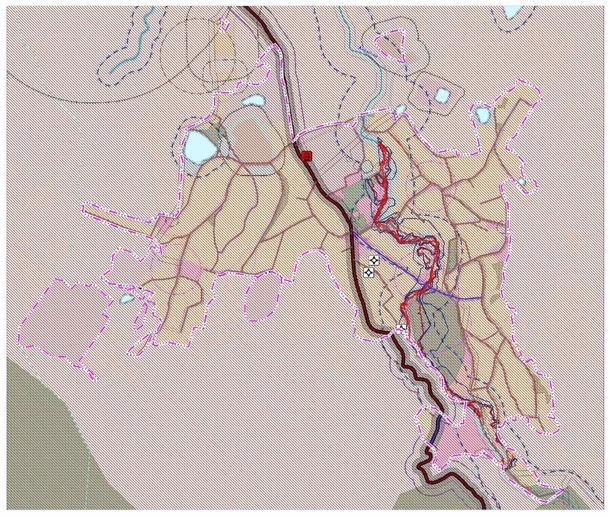

с.Соколиное, контуры 6-7, М1:5 000

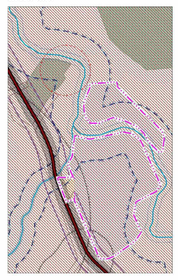

с.Соколиное, контур 8, М1:5 000

с.Нижняя Голубинка, контуры 1- 4, М1:5 000

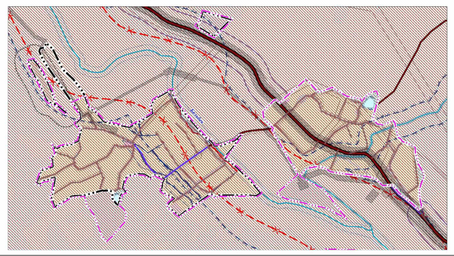

с.Нижняя Голубинка, контуры 5-6, М1:5 000

Изм.	Кол.уч.	Лист	№ док.	Подп.	Дата	Генеральный план Голубинского сельского поселения Бахчисарайского муниципального района Республики Крым		
Директор		Ларина К.С.				Утверждаемая часть	Стадия	Лист	Листов
Рук.direktora		Кудрявцев Р.А.					ГП	6	8
ГИП		Ростовцев А.В.							
ГИП		Зинатулин Р.Г.							
Вед.архитектор		Грязнова Е.И.				ООО "Корпус"			
Дизайнер		Шутова М.В.							

Все права на данную проектную документацию, чертежи, схемы, планы, эскизы, а также на любые иные результаты интеллектуальной деятельности, выраженные в материальной форме, принадлежат ООО "Корпус". Использование данной проектной документации допускается только в пределах, определенных заключенным с ООО "Корпус" договором.