ПРОЕКТ ВНЕСЕНИЯ ИЗМЕНЕНИЙ В ГЕНЕРАЛЬНЫЙ ПЛАН ВЕРХОРЕЧЕНСКОГО СЕЛЬСКОГО ПОСЕЛЕНИЯ БАХЧИСАРАЙСКОГО МУНИЦИПАЛЬНОГО РАЙОНА РЕСПУБЛИКИ КРЫМ

КАРТА ПОЛОЖЕНИЯ СЕЛЬСКОГО ПОСЕЛЕНИЯ В СИСТЕМЕ РАССЕЛЕНИЯ МУНИЦИПАЛЬНОГО РАЙОНА, М 1:100 000

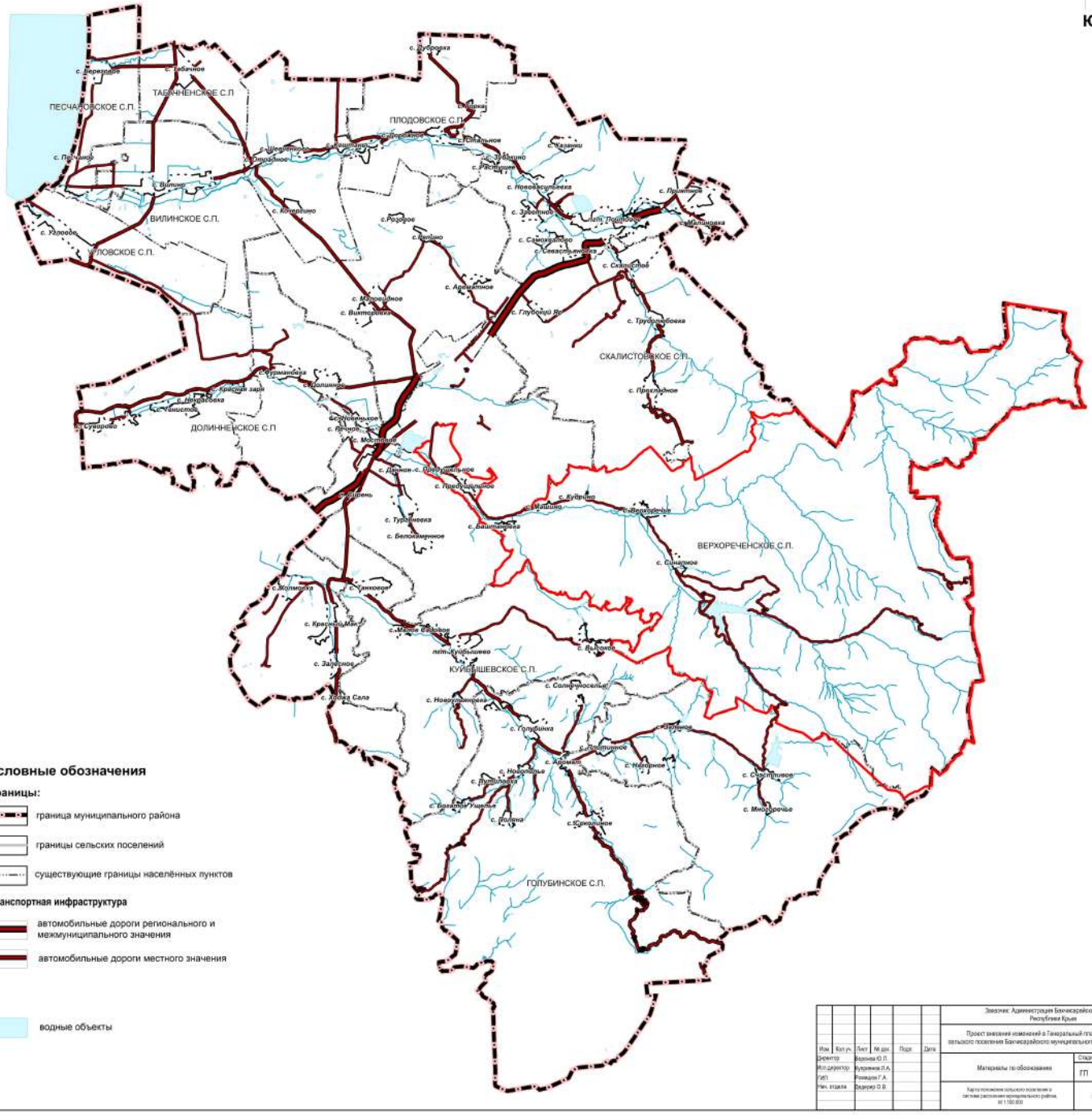

Условные обозначения

Границы:

- граница муниципального района
- границы сельских поселений
- существующие границы населённых пунктов

Транспортная инфраструктура

- автомобильные дороги регионального и межмуниципального значения
- автомобильные дороги местного значения

- водные объекты

ГП-4

						Заказчик: Администрация Бахчисарайского района Республики Крым		
						Проект внесения изменений в Генеральный план Верхореченского сельского поселения Бахчисарайского муниципального района Республики Крым		
Изм.	Кол.уч.	Лист	№ док.	Подп.	Дата			
Директор		Воронина Ю.П.				Материалы по обоснованию	Стадия	Лист	Листов
Исп.директор		Кузьминов Л.А.					ГП	4	7
ГИП		Розведов Г.А.							
Нач. отдела		Федорко О.В.				Карта положения сельского поселения в системе расселения муниципального района. М 1:100 000	ООО "Корпус"		

ВНЕСЕНИЕ ИЗМЕНЕНИЙ В ГЕНЕРАЛЬНЫЙ ПЛАН ВЕРХОРЕЧЕНСКОГО СЕЛЬСКОГО ПОСЕЛЕНИЯ БАХЧИСАРАЙСКОГО МУНИЦИПАЛЬНОГО РАЙОНА РЕСПУБЛИКИ КРЫМ

КАРТА СОВРЕМЕННОГО ИСПОЛЬЗОВАНИЯ ТЕРРИТОРИИ (ОПОРНЫЙ ПЛАН), М 1:10 000, М 1: 5 000

С
З В
Ю

СИМФЕРОПОЛЬСКИЙ РАЙОН

ГП БАХЧИСАРАЙ

ЖЕЛЕЗНОДОРОЖНЕНСКОЕ СП

КУЙБЫШЕВСКОЕ СП

ЗЕЛЕНОВСКОЕ СП

ГОРОДСКОЙ ОКРУГ АЛУШТА

Фрагмент

Условные обозначения

Границы:

- граница муниципального района
- граница сельского поселения
- существующие границы населённых пунктов
- границы земельных участков

Функциональные зоны:

- зона застройки индивидуальными жилыми домами
- зона застройки малоэтажными жилыми домами (до 4 этажей, включая мансардный)
- общественно-деловая зона
- зона исторической застройки
- производственные зоны, зоны инженерной и транспортной инфраструктур
- зона инженерной инфраструктуры
- зона транспортной инфраструктуры
- производственная зона сельскохозяйственных предприятий
- зона озелененных территорий общего пользования (лесопарки, парки, сады, скверы, бульвары, городские леса)
- зона сельскохозяйственного использования
- зона садоводческих, огороднических или дачных некоммерческих объединений граждан
- зона кладбищ
- зона акваторий
- зона режимных территорий
- иные зоны зона природного ландшафта
- иные зоны зона особо охраняемых природных территорий

Зоны с особыми условиями использования территории:

- охранная зона инженерных коммуникаций
- охранная зона объекта культурного наследия
- водоохранная зона
- прибрежная защитная полоса
- береговая полоса
- санитарно-защитная зона
- первый пояс зоны санитарной охраны источника водоснабжения
- придорожная полоса
- зона затопления
- зона подтопления
- зона минимальных расстояний от магистрального газопровода

Объекты транспортной инфраструктуры:

регионального значения (отображаемые)

- автомобильные дороги регионального или межмуниципального значения

местного значения муниципального района (отображаемые)

- автомобильные дороги местного значения муниципального района
- мостовое сооружение

местного значения

- поселковая дорога, главная улица
- улица в жилой застройке

Объекты капитального строительства

- объект здравоохранения
- общеобразовательные организации
- дошкольные образовательные организации
- объект спорта, включающий раздельно нормируемые спортивные сооружения (объекты) (в т. ч. физкультурно-оздоровительный комплекс)
- спортивное сооружение
- объект культурно-досугового (клубного) типа
- объект культурно-просветительного назначения
- кладбище
- объект религиозной организации(объединения)
- предприятие по разведению молочного крупного рогатого скота, производство сырого молока
- иные объекты, связанные с производственной деятельностью

Объекты государственной системы наблюдений за состоянием окружающей среды:

- стационарный пункт наблюдений за состоянием окружающей природной среды, ее загрязнением

Особо охраняемые природные территории:

- государственный природный заповедник
- национальный парк
- ландшафтно-рекреационный парк

Объекты культурного наследия:

- памятник (памятники истории)
- памятник (объект археологического наследия (памятник археологии), выявленный

Участки недр, предоставленных для добычи полезных ископаемых, а также в целях, не связанных с их добычей:

- лицензионные участки

Объекты инженерной инфраструктуры федерального значения:

- магистральный газопровод
- линии электропередачи 330 кВ
- линии электропередачи 220 кВ

Объекты инженерной инфраструктуры регионального значения:

- электрическая подстанция 35 кВ
- линии электропередачи 110 кВ
- линии электропередачи 35 кВ
- водовод

Объекты инженерной инфраструктуры местного значения:

- водозабор
- насосная станция
- резервуар
- водонапорная башня
- канализационная насосная станция
- канализация самотечная
- линии электропередачи 10 кВ
- трансформаторная подстанция (ТП)
- распределительный пункт (РП)
- газопровод распределительный среднего давления
- пункт редуцирования газа (ПРГ)

Фрагмент, М 1:10 000

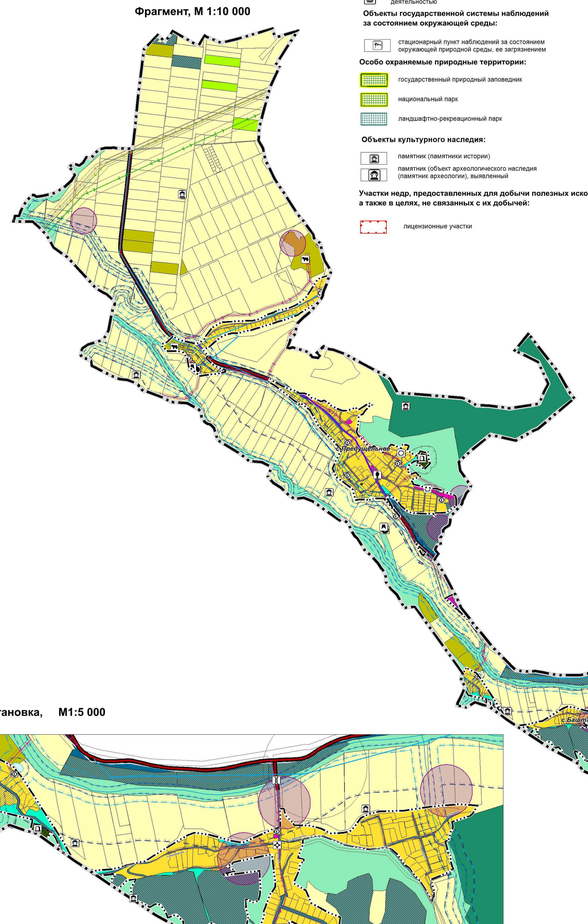

с. Предущельное, М1:5 000

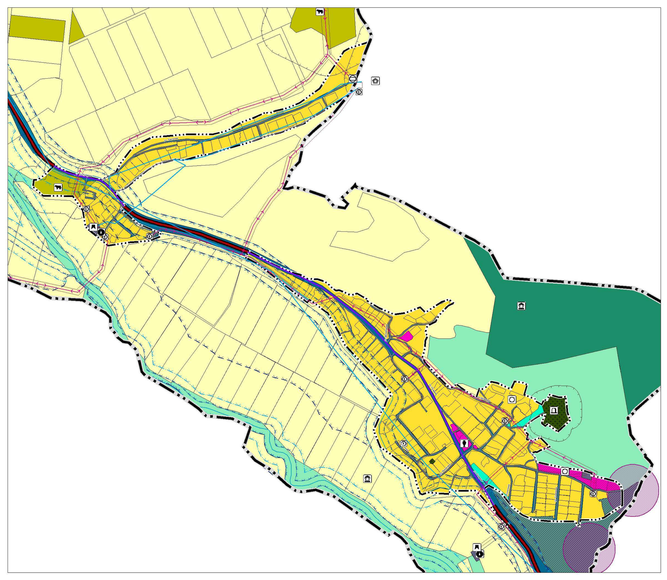

с. Синапное, М1:5 000

с. Машино, М1:5 000

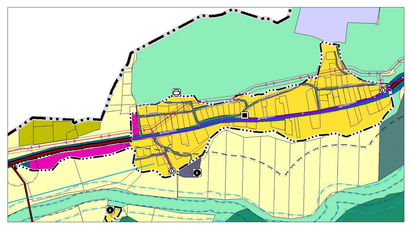

с. Кудрино, М1:5 000

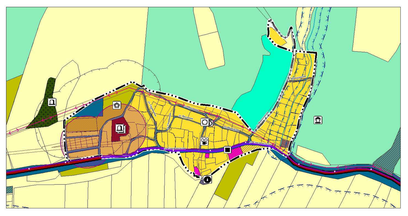

с. Баштановка, М1:5 000

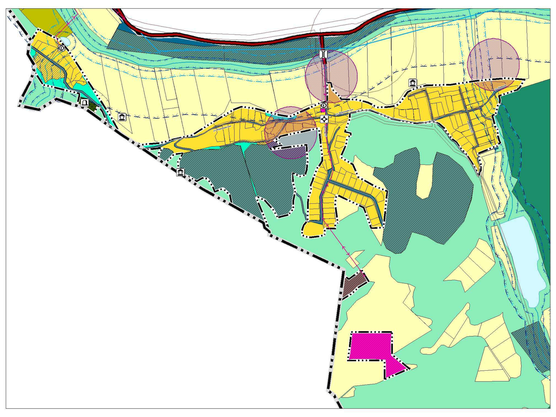

с. Верхоречье, М1:5 000

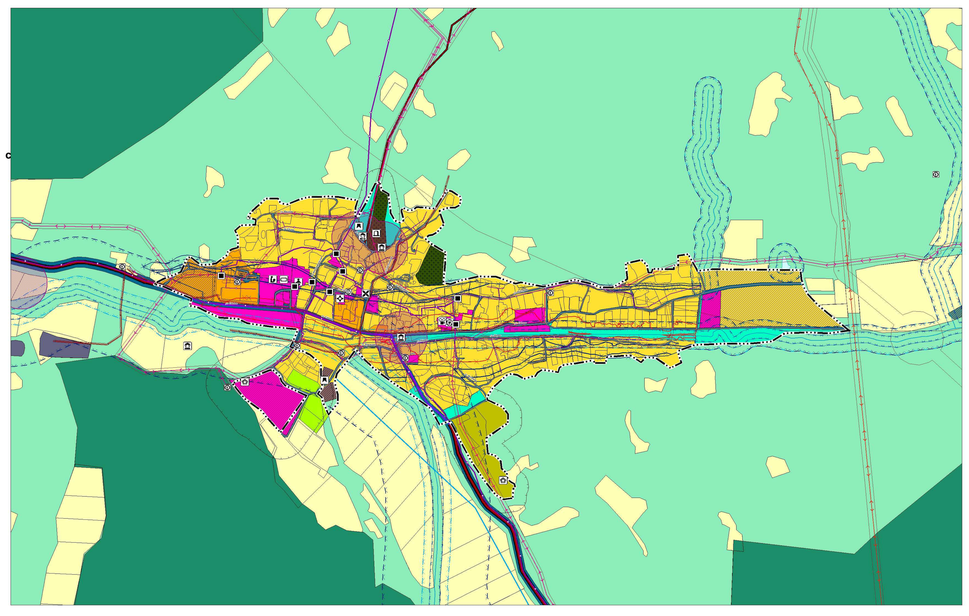

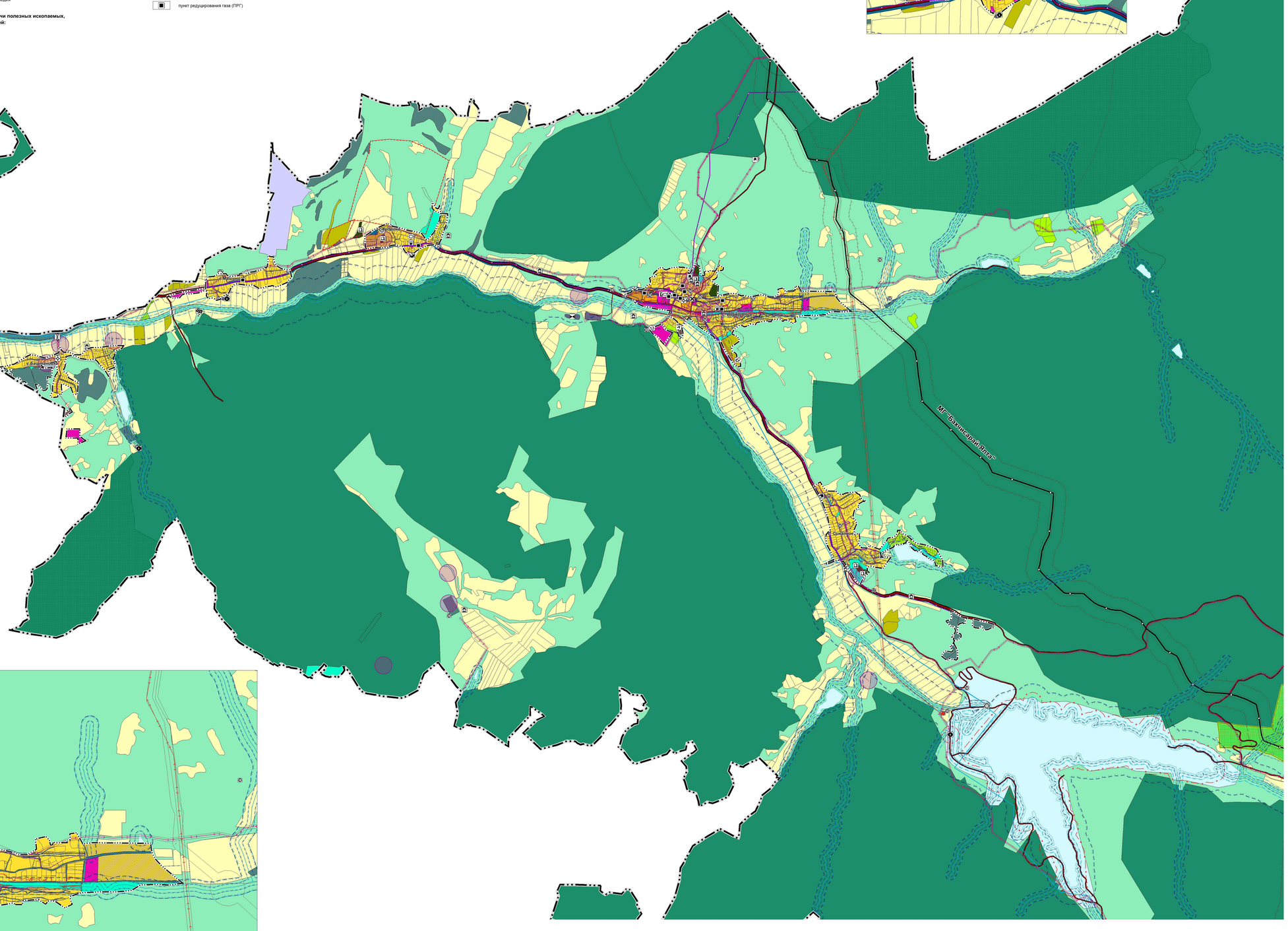

ГП-5

							Заказчик: Администрация Бахчисарайского района Республики Крым
Изм.	Кол.уч.	Лист	№ док.	Подп.	Дата		Проект внесения изменений в Генеральный план Верхореченского сельского поселения Бахчисарайского муниципального района Республики Крым
Разработ.		Зарубина Ю.П.				Материалы по обоснованию	Стадия: ГП · Лист: 5 · Листов: 7
Гл.спец.		Кузьмина Л.А.					
ГИП		Ромашов Г.Ф.					
Нач. отдела		Зарубина О.В.				Карта современного использования территории (опорный план), М 1:10 000, М 1: 5 000	ООО "Корпус"