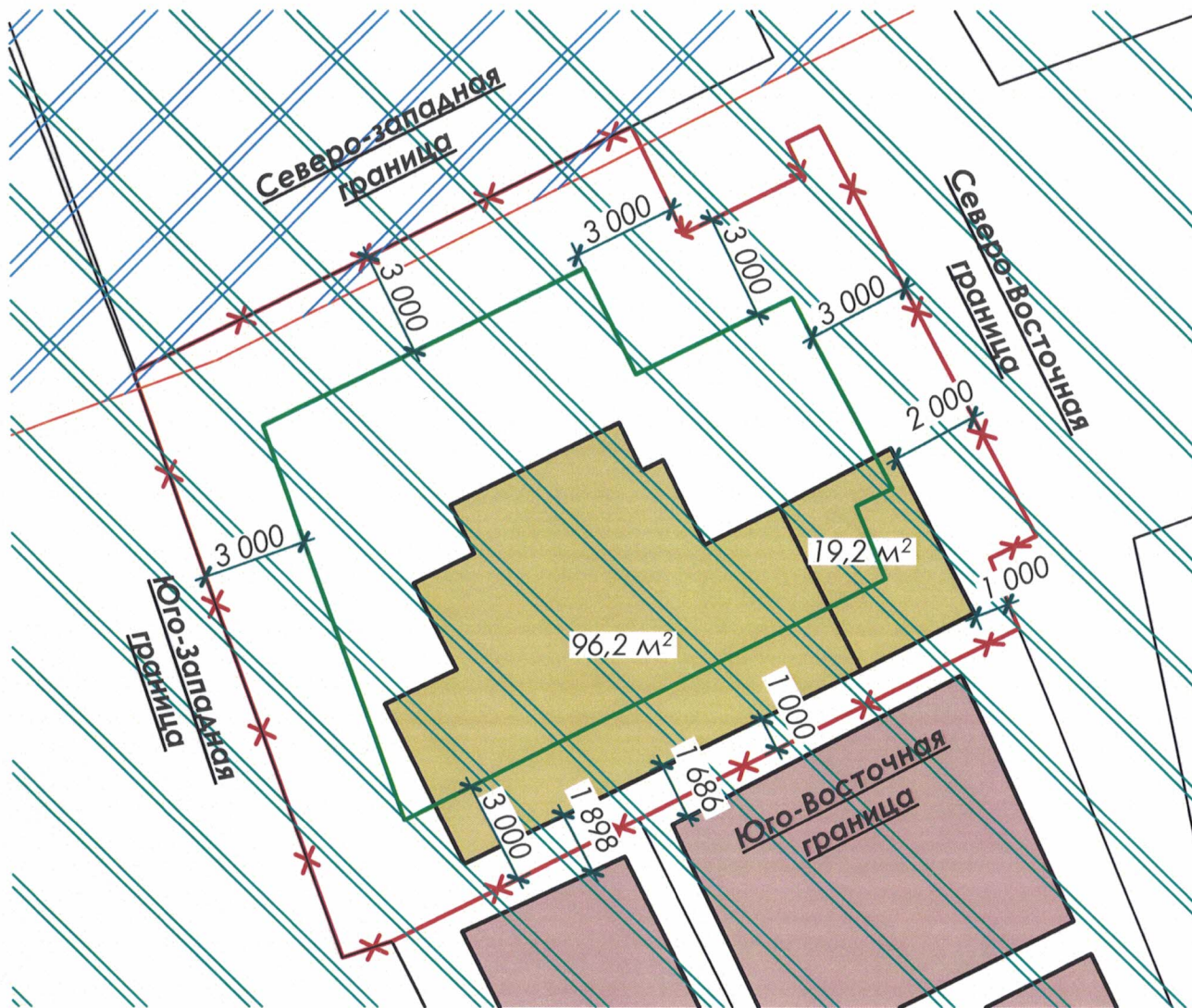



Ситуационная схема земельного участка



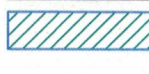
Условные обозначения

 - Границы рассматриваемого земельного участка

 - Границы отступов по ГПЗУ

 - Существующий соседний жилой дом

 - Планируемый 2эт нежилое здание

 -- Водоохранная зона (ВОЗ) Черного моря на территории Республики Крым (Бахчисарайский муниципальный район);

- Прибрежная защитная полоса (ПЗП) Черного моря на территории Республики Крым (Бахчисарайский муниципальный район);

23/03/26-ТЭО

Заключение индивидуального предпринимателя Киримов Б. Э., который является членом саморегулируемых организаций в области архитектурно-строительного проектирования, о соответствии запрашиваемого отклонения от предельных параметров требованиям техрегламентов, СНИПов и ограничений использования земельного участка

Изм.	Кол.уч.	Лист	№Док.	Подп.	Дата

Технико-экономическое обоснование

Стадия	Лист	Листов
П	2	

разработал Киримов

Ситуационная схема земельного участка

 **KIRIMOV**
Архитектурно-Кадестровое Бюро

+7(978)796-50-18